ATLAS DE MIGRACION INTERNA EN MEXICO

ATLAS DE MIGRACION INTERNA EN MEXICO

Dr. Jorge Carpizo
Rector

Dr. José Narro Robles
Secretario General

Dr. Abelardo Villegas
Secretario General Académico

C.P. José Romo Díaz
Secretario General Administrativo

Lic. Mario Ruiz Massieu
Secretario General Auxiliar

Lic. Manuel Barquín Alvarez
Abogado General

Dr. Humberto Muñoz García
Coordinador de Humanidades

Dr. José Sarukhán Kermez
Coordinador de Ciencias

Dra. María Teresa Gutiérrez de MacGregor
Directora del Instituto de Geografía

COORDINACION DE HUMANIDADES
INSTITUTO DE GEOGRAFIA

Donación
Teresa Rojas
2017

ATLAS DE MIGRACION INTERNA EN MEXICO

UNIVERSIDAD NACIONAL AUTONOMA DE MEXICO

México 1988

Primera edición 1988

DR © 1988, Universidad Nacional Autónoma de México
Ciudad Universitaria. 04510 México, D.F.
DIRECCION GENERAL DE PUBLICACIONES
Impreso y hecho en México

INSTITUTO DE GEOGRAFIA
ISBN 968-837-353-2

ATLAS DE MIGRACION INTERNA EN MEXICO

CONTENIDO

LAMINAS		AUTORES
	Contenido	
	Prefacio	Humberto Muñoz García
I	Introducción	Ma. Teresa Gutiérrez de MacGregor
	Semblanza histórica de la migración interna en México	María Elena Cea H.
II	MAPAS TEMATICOS GENERALES	
	II.1 Evolución de la población inmigrante y de su proporción con respecto a la total de la entidad	Ignacio Kunz B. y María Elena Cea H.
	II.2 Relación por sexo de la población inmigrante	Ma. Teresa Gutiérrez de MacGregor y Lourdes Godínez
	II.3 Migración neta acumulada	María Elena Cea H. y Lourdes Godínez
	II.4 Impacto social de la migración	María Elena Cea H.
	II.5 Indices de inmigración y de emigración	Ma. Teresa Gutiérrez de MacGregor y María Elena Cea H.
	II.6 Cambios de la migración neta intercensal	Ignacio Kunz B.
	II.7 Composición por edad y sexo de la población que cambió de entidad de residencia	María Elena Cea H.
III	PRINCIPALES MOVIMIENTOS MIGRATORIOS INTERESTATALES	Lourdes Godínez, María Elena Cea H., Ignacio Kunz B. y Ma.Teresa Gutiérrez de MacGregor
IV	INMIGRACION EN LAS PRINCIPALES AREAS METROPOLITANAS Y EN LOS MUNICIPIOS CON CIUDADES DE FUERTE ATRACCION	María Elena Cea H., Carmen Valverde V., Lourdes Godínez e Ignacio Kunz B.
V	EMIGRACION DE LA POBLACION HABLANTE DE LENGUAS INDIGENAS	María Elena Cea H., Mary Antonieta Del Valle Angeles, Irma Escamilla Herrera, Ma. del Consuelo Gómez Escobar, Ma. del Carmen Juárez G., María Inés Ortiz Alvarez, y Lilia Susana Padilla y Sotelo
VI	ANEXO ESTADISTICO	María Elena Cea H., Lourdes Godínez e Ignacio Kunz B.
VII	INDICE DE LAMINAS	

PREFACIO

En México hay necesidad de conocer con precisión el comportamiento demográfico nacional, siendo la movilidad espacial de la población uno de sus componentes claves. El Atlas de Migración Interna en México, que presenta el Instituto de Geografía de la UNAM, responde a esta necesidad y constituye un esfuerzo analítico para definir la relación entre espacios geográficos y desplazamientos migratorios.

La distribución de la población está vinculada a las condiciones de desarrollo regional, por lo que ésta se desplaza desde y hacia determinadas zonas de la República. Entre 1950 y 1970, millones de mexicanos cambiaron su lugar de residencia dentro del país. Este proceso de movilidad acentuó la concentración de la población en algunas entidades que, por sus características, resultan ser de atracción. El Atlas de Migración Interna en México permite apreciar gráficamente este fenómeno y visualizar la magnitud y algunas características de los flujos migratorios registrados en las entidades del país. Con ello pueden delinearse algunos de los condicionantes históricos de la migración interna y su relación con el cambio de la sociedad mexicana.

En efecto, los mapas del atlas revelan claramente una pauta de crecimiento urbano resultado de un desarrollo concentrador, centralizador y profundamente inequitativo. En este sentido, la visión del proceso que surge de este estudio puede auxiliar al establecimiento de nuevas políticas que produzcan una alteración del fenómeno. Los mapas de la migración, contrastados con otros del crecimiento urbano, pueden dar pie para apoyar la redistribución geográfica de la población hacia ciudades intermedias cuya localización territorial sea propicia para expandir la división social del trabajo, impulsada por la desconcentración de la industria.

En suma, esta investigación es de gran utilidad para científicos y planeadores. Esperamos que sus objetivos de difusión se cumplan plenamente.

Humberto Muñoz García

INTRODUCCION

Por primera vez en México se elabora un Atlas sobre los movimientos internos de la población, el cual viene a cubrir en parte la carencia de mapas temáticos sobre esta materia. En él se ofrece una representación clara y esquemática que facilita la comprensión de algunos movimientos migratorios internos del país y permite a cualquier persona interesada en este tema visualizar los fenómenos descritos, y a los especialistas de diversas disciplinas interesados en el estudio de la migración interna en México les proporciona un elemento más de análisis.

Los movimientos migratorios tienen un alto contenido geográfico, ya que involucran cambios de la distribución de la población en el espacio; por esa razón, el estudio de las migraciones ocupa un lugar muy importante dentro del campo de la geografía de la población. En atención a ello, el presente Atlas muestra el esfuerzo de un grupo de investigadores del Instituto de Geografía de la Universidad Nacional Autónoma de México que pretenden, como objetivo, dar a conocer algunos aspectos de la migración interna en México.

Se puede decir que el poblamiento de México comienza con una serie de corrientes migratorias iniciadas desde la época prehispánica, pero no es sino a partir del asentamiento de los españoles, al fijarse los límites políticos de la Nueva España, cuando se puede hablar de migraciones internas. Estos procesos migratorios han presentado, a través de la historia, características diversas; antes de la conquista los movimientos eran de grupos, en la actualidad son más bien de tipo individual o familiar.

Durante los últimos 80 años se han registrado grandes cambios en las condiciones políticas, sociales y económicas de México que son, en gran parte, causa y efecto, de los movimientos espaciales de la población. Es conveniente señalar que el número de personas viviendo en una entidad distinta a la de su nacimiento en 1900 era de 887 511 y en 1980 de 11 501 316. Para 1900 en México seis de cada 100 personas vivían fuera de su entidad de nacimiento; para 1980 esa proporción aumenta a 17 de cada 100. Estas cifras posiblemente sean mayores a las señaladas, ya que, debido a la manera en que el censo proporciona los datos, algunos movimientos, por ejemplo los intraestatales, no han podido ser detectados, pues sólo se registra el cambio de residencia cuando pasan de una entidad a otra.

El rápido crecimiento natural de la población debido al alto índice de natalidad y a una fuerte reducción en el índice de mortalidad general e infantil en los últimos años, unido al proceso migratorio que en nuestro país va íntimamente ligado al rápido crecimiento urbano en general y al de las grandes ciudades en particular han propiciado en los últimos años que México, de ser un país eminentemente rural, se haya transformado en una nación con predominio urbano, y en este cambio las migraciones han tenido un papel determinante. Por otra parte, no sólo se debe de considerar el incremento de la población urbana, sino también una de sus características más importantes, la distribución espacial de esa población, que puede presentar distintos grados de concentración, dando lugar a grandes diferencias regionales.

En México los movimientos migratorios internos se han caracterizado, desde mediados de este siglo, por una marcada dirección hacia la capital y a tres ciudades que son las que concentran los mayores números de inmigrantes: Monterrey, Guadalajara y Tijuana, a las cuales se han dirigido corrientes migratorias procedentes de casi todas las entidades. Los inmigrantes a éstas cuatro ciudades representaban, en 1970, el 50.4 por ciento del total de inmigrantes del país.

Entre las causas más importantes que propician la emigración se pueden citar: precarias condiciones de vida en las áreas rurales, presión demográfica sobre la tierra, bajos salarios, mecanización del campo, sistemas de producción comercial. Entre las causas más frecuentes que favorecen la inmigración destacan: el incremento en las vías de comunicación, la fuerte difusión en radio, televisión y periódicos, presentando la vida en la ciudad en forma tan sugestiva que gran parte de los migrantes tienen la percepción de que la ciudad es más atractiva que el campo e imaginan encontrar mayores oportunidades de empleo mejor remunerado, y disfrutar de algunas prestaciones sociales, educativas, etc., que les permitirían alcanzar un nivel de vida más alto. Sin embargo, la limitación de la economía urbana para absorber la fuerza de trabajo de todos los migrantes da como resultado que gran parte de ellos, al no encontrar trabajo, se dediquen a empleos eventuales y de baja calificación: lavacoches, tragafuego, cantantes callejeros, vendedores ambulantes de flores, chicles, juguetes o de otros artículos de escaso valor, etc.

A pesar de esta realidad, gran número de migrantes deciden transladarse a las ciudades porque en ellas cuentan, generalmente, con el apoyo de parientes o amigos que, al llegar, les facilitan vivienda y alimentación y, además, les transmiten su experiencia.

Los únicos desplazamientos ilustrados en el atlas son los que ocurren cuando se cruzan los límites estatales. Los mapas y las gráficas que se incluyen van acompañados de notas y cuadros estadísticos relativos al contenido de los mismos, que concentran la información sobre la dinámica de la migración interna en México en diversos periodos.

Al hacer el análisis e interpretación de los diferentes mapas, es necesario tomar en cuenta que la información censal sobre los migrantes utilizada en el atlas, contiene datos de migración acumulada que registran el total de migrantes, independientemente de la época en que se efectuó el desplazamiento. Esto a su vez sobrevalora las cifras de migrantes.

Debido a que se manejan datos de migración acumulada, y con el fin de que los cambios en los patrones migratorios sean más notables, se estimó conveniente que los datos censales en que se basan tengan una periodicidad de veinte años, por ello, aquí se ilustran los volúmenes de migrantes registrados en 1950 y en 1970 y posteriormente se elaborarán las láminas correspondientes a 1990.

La comparación se hizo a partir de 1950 por considerar que este censo refleja en parte las condiciones de la década de los cuarenta, en que se inicia el proceso de modernización y desarrollo industrial del país, determinando una serie de transformaciones económicas y sociales que se manifestaron, entre otras cosas, por una mayor movilización espacial de la población.

El número mínimo de migrantes que se estableció para ser representado en las corrientes migratorias tanto para las entidades cuanto para los municipios donde se localizan las ciudades consideradas, es de mil migrantes; en cambio para las corrientes de la población hablante de lenguas indígenas, debido a sus características, el límite inferior a representar fue el de un emigrante.

El formato del atlas está integrado por una serie de cartas intercalables que permiten la inserción de nuevas láminas en función de los datos que se publiquen posteriormente.

En síntesis, en este atlas, se trata de mostrar gráficamente algunos de los movimientos migratorios internos que, paso a paso, han alterado la distribución y la composición de la población de México, hasta llegar al actual patrón de distribución espacial.

Ma. Teresa Gutiérrez de MacGregor

SEMBLANZA HISTORICA DE LA MIGRACION INTERNA EN MEXICO

La migración interna en México ha tenido variadas manifestaciones a lo largo de su historia, pero, no siendo objetivo de este atlas profundizar en su aspecto histórico, a manera de introducción y en forma muy somera se presenta una visión general de algunos de esos movimientos.

En el México Prehispánico abundan los casos de migraciones que movilizaron a familias, tribus y pueblos enteros. Entre los que realizaban migraciones nomádicas se encuentran los guaycura en Baja California, los seris en Sonora, los coahuiltecas y tamaulipecas en el noreste, los zacatecas en el centro y los apaches y comanches en el norte.

Otros, a pesar de que ya hubieran entrado en la fase de sedentarismo propiciada por la práctica de la agricultura, llevaron a cabo diversas formas de migración interna. Entre las causas determinantes de esos movimientos están las de origen religioso y de origen bélico, o bien la necesidad de encontrar condiciones ambientales más propicias para el desarrollo de sus actividades.

Como ejemplo de migraciones debidas a motivos religiosos se puede referir el desplazamiento de los toltecas hacia el sureste, cuyas repercusiones se perciben en la influencia que tuvieron sobre las culturas de los pueblos que pasaron, principalmente sobre los mayas, quichés y cakchikeles, en donde establecieron el linaje de los Quetzalcóatl - Kukulcán, cimentando el Nuevo Imperio Maya.

Otra notable migración religiosa es la de los aztecas, cuyo lugar de origen algunos autores lo han ubicado en Nayarit y que, después de un largo peregrinaje, se asentaron en el Valle de México donde fundaron su gran imperio.

Como ejemplo de migraciones motivadas por razones bélicas está la registrada en Yucatán por la guerra civil que motivó la disolución de la confederación de Mayapán y el abandono de sus antiguas ciudades para dirigirse a otras áreas de Yucatán y a Guatemala.

Las migraciones durante la dominación española tuvieron variados aspectos: Las expediciones correspondientes a la conquista y colonización del territorio, que según Vivó registran dos etapas bien definidas: la primera, de penetración concéntrica, la inició Hernán Cortés al frente de los conquistadores, cuando desembarcó en Cozumel y la concluyó con la rendición de México-Tenochtitlan. La segunda, de expansión radial, está constituida por todas las expediciones de reconocimiento y colonización del territorio, las cuales generalmente tenían como punto de partida la Ciudad de México y se dirigían hacia los diversos rumbos del país. Entre éstos están las encabezadas por:

Hernán Cortés a la Huasteca, a Guatemala y Honduras y por mar a la costa del Pacífico y al Golfo de California, llamado en su honor Mar de Cortés.
Cristobal de Olid a Michoacán y Colima y a la Habana y Honduras.
Pedro de Alvarado a Oaxaca, sur de Chiapas, El Salvador, Guatemala y Honduras.
Gonzalo de Sandoval al sur de Veracruz y norte de Oaxaca y a la Huasteca.
Beltrán Nuño de Guzmán a la Huasteca y al oeste y noroeste del territorio.

Otro aspecto de las migraciones en la época de la Colonia son las expediciones pacíficas de evangelización emprendidas por los misioneros de distintas órdenes religiosas para cristianizar a los naturales de las tierras recién descubiertas. Franciscanos, dominicos, agustinos y jesuitas realizaron migraciones que, en principio, se redujeron a lugares cercanos a la Ciudad de México y posteriormente tuvieron su expansión radial al noreste y norte hasta el Río Bravo, al noroeste hasta Baja California, al oeste a Michoacán y Jalisco, al sur a Morelos, Puebla y Oaxaca, etc.

En la época colonial también hubo migraciones impuestas a algunos grupos de indígenas obligados a transladarse de sus sitios de origen, ya fuera para servir como ejemplo a las tribus rebeldes mediante comunidades instauradas con indígenas sometidos, o para trabajar en las zonas mineras o agrícolas recién abiertas a la explotación. La fundación de muchas ciudades en la época colonial fue determinada por la apertura y explotación de minas que constituyeron una acicate para la migración hacia el norte.

La etapa correspondiente a la Guerra de Independencia dió lugar a que las corrientes migratorias, orilladas por el temor, se dirigieran principalmente a las ciudades, las cuales les ofrecían mayor seguridad. Los movimientos masivos registrados en las acciones bélicas generalmente duraban lo que tardaba en definirse el dominio de las localidades, y casi todos se desarrollaban dentro de la porción central y sur del país.

La inestabilidad predominante en los años posteriores a la consumación de la independencia dio lugar a importantes desplazamientos de la población tanto civil como militar, unos se dirigían a las ciudades en busca de seguridad y otros se movilizaban de acuerdo a las necesidades de sus luchas.

El reclutamiento de los soldados para los bandos contendientes se hacía por medio de las levas; muchos de estos elementos llegaron a establecerse en otros lugares, convirtiéndose en migrantes sin haberlo planeado.

Durante la dictadura porfirista también se registraron movimientos obligados de la población como las levas con que se reclutaba personal para el ejército, la migración impuesta por el gobierno a los yaquis y mayos de Sonora para trabajar en las zonas henequeneras de la Península de Yucatán o la engañosa contratación de "los enganchados" para trabajar en las aisladas fincas tabaqueras o cafetaleras. Estas migraciones por lo general eran definitivas, pues los exhautivos trabajos, que se les encomendaban y el insalubre medio en que debían realizarlos causaban gran mortandad entre los migrantes; además, el endeudamiento con las tiendas de raya, las grandes distancias que los separaban de sus lugares de origen y la falta de medios de transporte en esas áreas, impedían que los trabajadores libres pudieran regresar.

Asimismo, al desarrollarse la explotación del petróleo en el norte y sur de Veracruz, la minería y la producción algodonera en el norte del país y la de caña de azúcar en Morelos y la costa del Golfo, estas áreas se convirtieron en atractivas para la población. La construcción de la amplia red de ferrocarriles en ese periodo contribuyó a la migración hacia las zonas mencionadas.

En la etapa de la Revolución Mexicana se continuó con la práctica de las levas y con los desplazamientos masivos de guerrilleros en función de las acciones bélicas; además, como vivir en el campo nuevamente resultaba riesgoso, la gente migraba a las ciudades en busca de seguridad. Esta tendencia migratoria se hace patente en los períodos intercensales de 1910 a 1930, entre los cuales la población urbana aumentó más del 40 por ciento. Tanto la agricultura como la industria disminuyeron su producción y la economía del país resintió los efectos depresivos de esta guerra civil.

Con el triunfo de la revolución y la lenta estabilización política posterior del país se marca el principio de una serie de cambios que paulatinamente irían dando a las migraciones características diferentes. La supresión del trabajo obligatorio en las haciendas y encomiendas es un factor que, al liberar a los campesinos, propicia la migración.

La apertura de nuevas tierras al cultivo, el reparto de las mismas mediante la reforma agraria y el incremento en los niveles de productividad agrícola favorecieron en un principio la retención de los campesinos en las áreas rurales, pero el impulso al proceso de industrialización del país experimentado a partir de la Segunda Guerra Mundial, la creciente explotación del petróleo, el desarrollo de las comunicaciones y los transportes, el fuerte crecimiento natural de la población y la presión demográfica consecuente, el incremento de las inversiones en áreas de agricultura comercial y su escasez en áreas de agricultura de subsistencia, la concentración de la población y del capital en algunas localidades urbanas, etc., han ocasionado una mayor movilización de los recursos humanos, basada fundamentalmente en factores económicos, y realizada principalmente en el sentido campo - ciudad.

María Elena Cea H.

EVOLUCION DE LA POBLACION INMIGRANTE Y DE SU PROPORCION CON RESPECTO A LA TOTAL DE LA ENTIDAD 1900 - 1980

LAMINA II.1

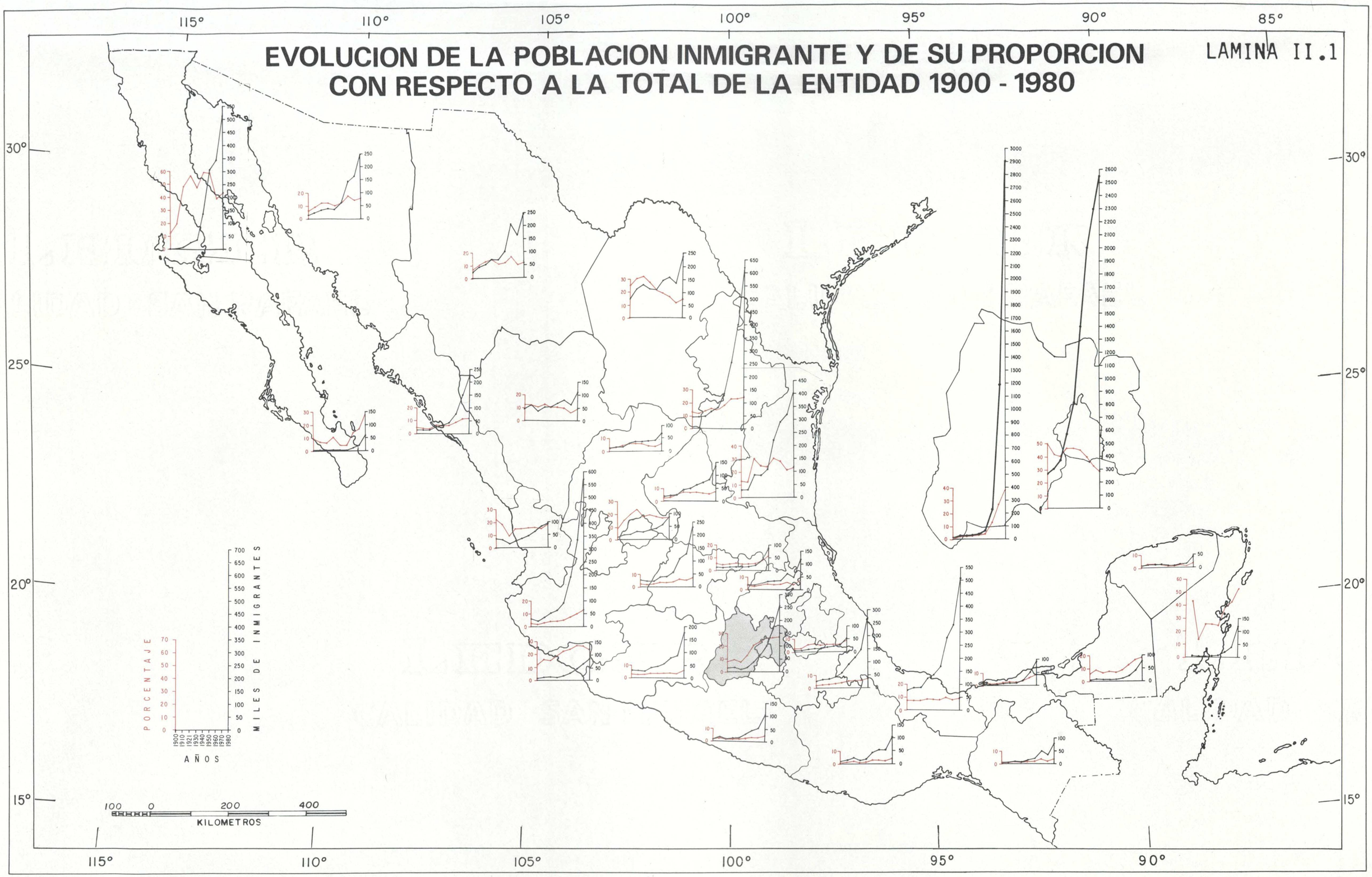

Hay tres elementos que deben considerarse al analizar este mapa, los dos primeros son fundamentales: el porcentaje de población no nativa o inmigrante respecto a la población total y la tendencia que esta proporción siguió de 1900 a 1980. El tercero es el total absoluto de inmigrantes, que se debe de usar como referencia del porcentaje mencionado. Esto es así porque los aumentos o disminuciones de la proporción de no nativos no implican necesariamente el aumento o la reducción respectiva de la inmigración, sino que son producto del comportamiento conjunto entre la tendencia de la inmigración y el crecimiento de la población.

El volumen de los inmigrados es el primer aspecto de diferenciación espacial; mientras existen entidades que en la mayor parte del periodo muestran proporciones mayores al 20 por ciento, lo cual significa que tuvieron ó tienen un periodo de alta inmigración en relación a su población total, por ejemplo Baja California, el Distrito Federal y Tamaulipas, existen otras que registran pequeños porcentajes, lo que indica una mínima capacidad de atracción de migrantes en relación a su población, por ejemplo Guerrero, Oaxaca, Chiapas y Yucatán.

La tendencia muestra la dinámica del fenómeno, y también se ve condicionada espacialmente. Respecto a este elemento se pueden considerar tres comportamientos generales: en primer lugar, el de estabilidad, donde no se registran cambios significativos en la proporción, como en los estados de San Luis Potosí y Veracruz; en segundo lugar la tendencia irregular, cuando se tienen varios máximos y mínimos en el periodo como en los casos de Chihuahua y Tamaulipas; y en tercer lugar se tiene una evolución a manera de curva de Gauss, esto es, se da en principio un crecimiento hasta llegar a un punto máximo o punto de inflexión, a partir del cual la relación se reduce. La mayor parte de las entidades están en este caso, pero se pueden diferenciar según el momento del proceso; algunas no alcanzan el punto máximo durante el periodo analizado, como Morelos, México y Jalisco; otras sí muestran la inflexión entre 1900 y 1980, ya sea en forma temprana o tardía; a manera de ejemplo se pueden mencionar Aguascalientes, Colima e incluso Baja California, a pesar de mostrar dos máximos, y por último el Distrito Federal, el único caso que tuvo su máximo antes de 1900.

La tendencia descrita, de aumento, máximo(s) y disminución, es natural, ya que resulta difícil que la inmigración se mantenga permanentemente creciendo a un ritmo mayor que el de la población total, pues los mismos inmigrantes, al reproducirse, favorecen el crecimiento de la población nativa.

Por último convendría considerar como un elemento más de análisis y diferenciación el ritmo de la tendencia; hay entidades que tienen un ritmo lento de cambio como Jalisco y Sinaloa y otras, por el contrario, registran etapas de ritmos acelerados ya sea en el crecimiento, como el estado de México o en la declinación como Quintana Roo en el periodo 1910 - 1920.

Para estudiar el predominio de un sexo u otro de inmigrantes nacionales entre 1900 y 1980 se utilizó el índice de masculinidad, que se refiere al número de hombres por cada 100 mujeres.

En las gráficas cien mujeres inmigrantes se representan con una línea negra horizontal y las barras rojas indican el número de hombres inmigrantes en comparación al de las mujeres.

La gráfica correspondiente al nivel nacional muestra que, con excepción de 1900 y 1910, en el resto del periodo la proporción de hombres inmigrantes se mantuvo por debajo de la de las mujeres, lo cual se puede atribuir, en parte, al éxodo de mujeres que se dirigen a las grandes ciudades para emplearse en los servicios de limpieza, comercio ambulante, etc.

A nivel estatal el índice de masculinidad registra notables desigualdades que pueden clasificarse, de manera general, en tres grupos:

Uno en el que el número de hombres inmigrantes excedió al de las mujeres durante todo el periodo, que está conformado por ocho entidades: Quintana Roo, Baja California Sur, Chiapas, Sonora, Campeche, Guerrero, Tabasco y Nayarit.

Otro en que el número de mujeres excedió al de hombres durante todo el periodo, integrado por dos entidades: Distrito Federal y Aguascalientes.

El tercer grupo, donde varía el predominio de hombres o de mujeres a través de los diferentes censos, incluye al resto de las entidades.

Las diferencias entre la gráfica nacional donde predominan por lo general las mujeres inmigrantes y las de nivel estatal donde se registra predominio de hombres inmigrantes en todo o en parte del periodo considerado, se pueden atribuir al elevado número con que las mujeres inmigrantes asentadas en el Distrito Federal sobrepasaron al de los hombres.

INDICE DE MASCULINIDAD* 1900 - 1980

ENTIDAD	1900	1910	1921	1930	1940	1950	1960	1970	1980
AGUASCALIENTES	95.4	90.5	90.1	89.5	73.6	87.4	89.1	86.4	86.4
BAJA CALIFORNIA	194.6	317.7	130.1	125.3	116.6	110.1	100.6	97.3	93.3
BAJA CALIFORNIA SUR	186.4	174.9	207.1	165.8	124.0	135.1	122.1	120.5	112.8
CAMPECHE	113.7	192.6	122.9	110.0	101.5	113.0	109.4	107.5	106.3
COAHUILA	109.3	109.7	101.5	96.4	100.3	96.4	99.1	93.3	93.1
COLIMA	130.2	104.2	100.0	95.4	95.5	96.9	102.6	100.4	101.7
CHIAPAS	125.8	165.5	138.4	206.0	125.1	120.0	114.0	119.2	114.3
CHIHUAHUA	135.4	117.2	107.6	103.3	100.1	100.4	100.9	96.3	93.0
DISTRITO FEDERAL	88.8	86.5	76.7	77.9	76.9	79.7	82.2	82.4	80.8
DURANGO	117.0	112.3	99.9	105.4	103.3	104.6	101.8	100.3	95.8
GUANAJUATO	104.2	93.6	93.0	101.7	87.7	92.1	94.8	93.8	92.3
GUERRERO	155.4	121.7	119.4	119.7	104.6	107.7	107.5	105.3	102.2
HIDALGO	111.5	110.7	104.1	106.3	98.8	96.3	96.5	89.8	88.5
JALISCO	103.6	97.5	89.9	96.5	88.6	88.6	92.5	95.0	91.8
MEXICO	119.2	110.7	106.8	123.2	104.5	101.8	102.1	98.4	96.7
MICHOACAN	111.6	101.9	107.5	105.1	97.0	96.0	100.4	97.1	96.2
MORELOS	110.0	113.8	105.4	112.4	97.5	94.6	94.9	94.2	91.6
NAYARIT	113.6	128.0	113.7	106.9	104.5	108.0	108.6	107.4	101.4
NUEVO LEON	112.2	107.0	95.7	97.5	97.6	94.6	98.0	95.4	96.5
OAXACA	172.9	137.6	115.3	152.8	101.1	107.1	104.1	100.3	97.9
PUEBLA	102.7	102.7	110.0	90.5	94.7	90.9	89.5	86.3	85.2
QUERETARO	95.4	91.0	83.1	89.9	100.1	87.7	89.4	93.2	95.7
QUINTANA ROO	-	438.6	279.7	201.5	180.5	140.3	130.7	118.1	110.1
SAN LUIS POTOSI	114.9	99.3	95.2	102.1	96.8	94.8	96.3	94.0	91.8
SINALOA	112.5	108.3	105.6	111.4	97.1	104.5	111.3	109.7	105.2
SONORA	208.8	145.1	113.3	119.6	100.4	107.7	107.2	108.1	104.3
TABASCO	147.2	116.9	134.1	119.7	109.6	112.5	109.2	108.7	111.4
TAMAULIPAS	118.8	113.2	110.2	96.2	94.8	101.9	96.9	96.1	91.3
TLAXCALA	100.6	108.7	99.4	112.0	91.9	99.3	92.5	78.8	83.6
VERACRUZ	123.3	140.1	113.3	111.2	104.9	103.0	104.3	102.3	98.6
YUCATAN	191.6	114.4	105.5	109.5	93.0	92.9	96.2	93.0	91.1
ZACATECAS	105.5	105.4	106.2	108.2	99.6	103.1	107.7	96.9	94.2
REPUBLICA MEXICANA	107.4	106.2	95.8	94.7	89.6	90.8	93.0	92.6	92.4

* Número de hombres por cada cien mujeres.
Procesado con base en: II a X Censos Generales de Población, México, 1900-1980.

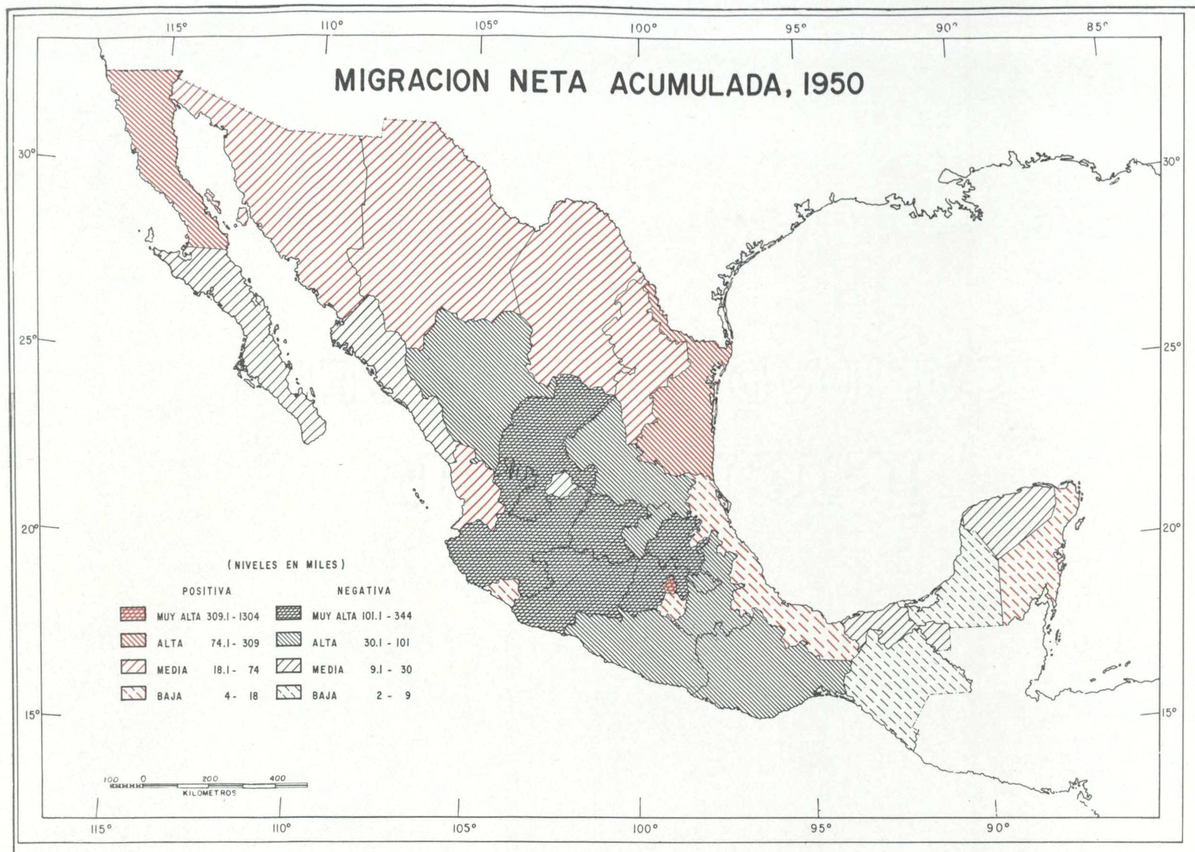

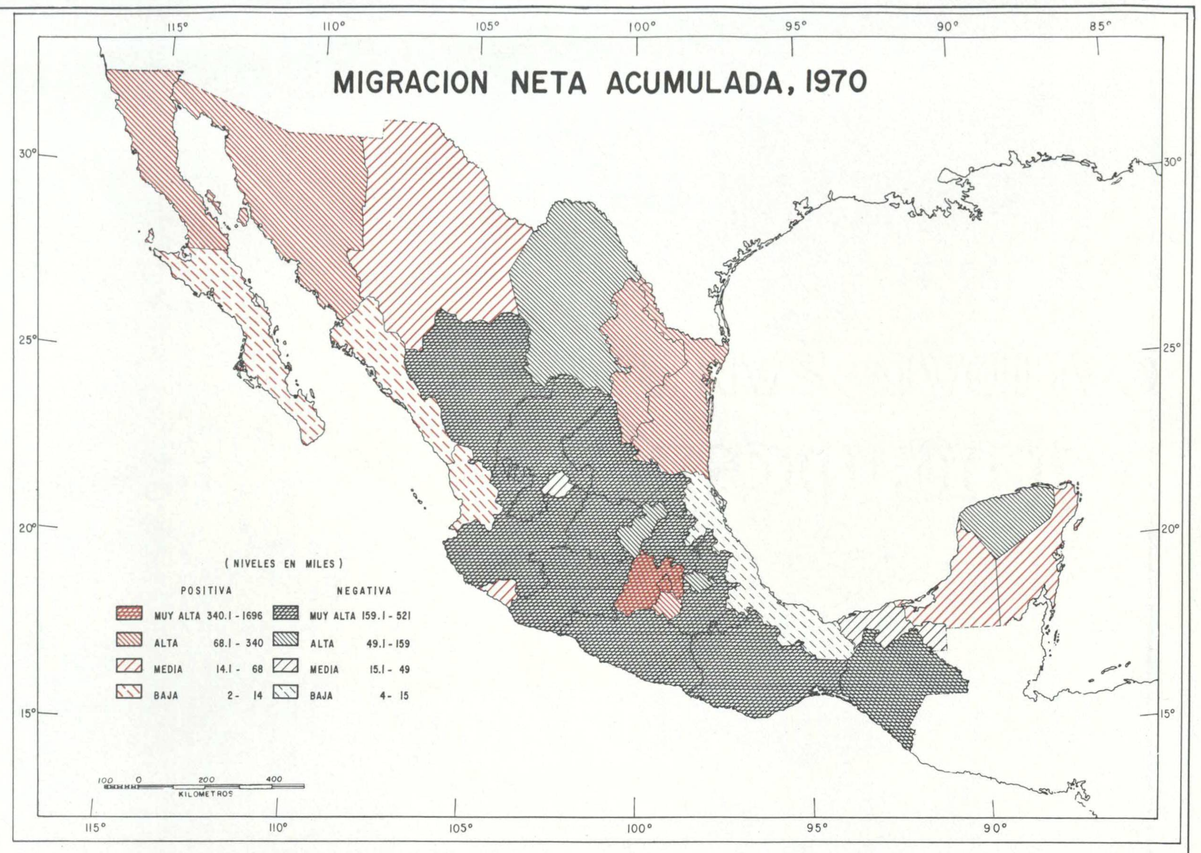

MIGRACION NETA

La migración es el cambio de residencia de las personas, de un lugar a otro, geográficamente delimitados. Está conformado básicamente por los inmigrantes, que son los que llegaron a un lugar para residir en él y los emigrantes, que son los que salieron de su lugar de nacimiento para residir en otro lugar.

La migración neta o saldo neto migratorio es la diferencia entre el número de inmigrantes y el de emigrantes que se registran en un lugar determinado, es decir, la diferencia entre las personas que entran y salen, y puede ser positiva cuando el número de inmigrantes excede al de emigrantes y negativa cuando los emigrantes exceden a los inmigrantes.

Con esta información las entidades pueden ser clasificadas, de manera muy general, como de atracción, aquellas cuya migración neta sea positiva y de expulsión, en las que la migracion neta sea negativa.

Los mapas ilustran datos migratorios de 1950 y de 1970, y en ambos periodos se aprecia el predominio de las entidades cuya migración neta resultó negativa. Estas se distribuyen principalmente en la porción central y sur del país. La migración neta positiva se concentra sobre todo en el Distrito Federal y sus estados colindantes, en las entidades fronterizas del norte y algunas costeras.

Dado que la información censal sobre población nacida en otra entidad registra el total acumulado de inmigrantes se observa que, por lo general, el patrón migratorio de 1950 se mantiene en 1970, pues en el transcurso de esas dos décadas, veintiseis entidades quedaron dentro de la misma clasificación, dieciseis de ellas se mantuvieron como negativas y diez como positivas.

Con el fin de presentar una clasificación más objetiva, el análisis de ambos mapas se dividió en cuatro grupos:

Las entidades que registraron migración neta negativa en los dos periodos, caracterizándose como entidades de expulsión, fueron dieciseis: Michoacán, Guanajuato, Zacatecas, Hidalgo, Jalisco, Oaxaca, Puebla, Durango, San Luis Potosí, Guerrero, Tlaxcala, Querétaro, Yucatán, Chiapas, Aguascalientes y Tabasco.

Las entidades que durante los dos periodos se mantuvieron como de atraccción por su migración neta positiva, fueron diez: el Distrito Federal, Baja California Norte, Tamaulipas, Nuevo León, Sonora, Morelos, Quintana Roo, Colima, Chihuahua y Nayarit.

Las entidades que cambiaron su carácter de negativo a positivo son cuatro: el estado de México, Campeche, Baja California Sur y Sinaloa. Cabe destacar el caso particular del estado de México que, en el transcurso de esos veinte años, pasó de muy alta expulsión a muy alta atracción.

Las entidades que habiendo sido de atracción pasaron a ser de expulsión en el segundo periodo son Coahuila y Veracruz.

MIGRACION INTERNA EN MEXICO, 1950 y 1970

ENTIDAD	1950			1970			IMPACTO SOCIAL DE LA MIGRACION*	
	Inmigrantes	Emigrantes	Migración Neta Acumulada	Inmigrantes	Emigrantes	Migración Neta Acumulada	1950	1970
Aguascalientes	37 120	49 411	- 12 291	57 797	83 263	- 25 466	- 6.5	- 7.5
Baja California	135 926	10 119	125 807	345 250	46 047	299 203	55.4	34.4
Baja California Sur	2 739	15 054	- 12 315	21 574	14 103	7 471	- 20.2	5.8
Campeche	11 262	13 769	- 2 507	42 365	28 215	14 150	- 2.1	5.6
Coahuila	142 893	111 057	31 836	137 514	229 803	- 92 289	4.4	- 8.3
Colima	27 238	16 437	10 801	64 794	34 003	30 791	9.6	12.8
Chiapas	21 262	26 231	- 4 969	35 571	90 578	- 55 007	- 0.5	- 3.5
Chihuahua	102 154	50 765	51 389	164 836	114 533	50 303	6.1	3.1
Distrito Federal	1 385 037	81 694	1 303 343	2 269 469	573 623	1 695 846	42.7	24.7
Durango	68 826	115 242	- 46 416	62 484	241 018	- 78 534	- 7.4	- 19.0
Guanajuato	55 819	322 735	- 266 916	126 462	544 630	- 418 168	- 20.1	- 18.4
Guerrero	28 533	62 611	- 34 078	52 596	228 468	- 175 872	- 3.7	- 11.0
Hidalgo	35 318	165 554	- 130 236	49 712	334 077	- 284 365	- 15.3	- 23.8
Jalisco	92 006	326 635	- 234 629	335 595	523 774	- 188 179	- 13.4	- 5.7
México	70 319	413 328	- 343 009	1 033 214	445 599	587 615	- 24.6	15.3
Michoacán	54 992	236 355	- 181 363	86 804	606 838	- 520 034	- 12.7	- 22.4
Morelos	64 825	28 132	36 693	164 148	64 728	99 420	13.4	16.1
Nayarit	46 079	27 803	18 276	82 175	79 460	2 715	6.3	0.5
Nuevo León	135 938	94 142	41 796	399 980	127 670	272 310	5.6	16.1
Oaxaca	43 957	117 352	- 73 395	55 015	343 821	- 288 806	- 5.2	- 14.3
Puebla	92 466	173 703	- 81 237	148 130	404 648	- 256 518	- 5.0	- 10.2
Querétaro	15 765	84 795	- 69 030	40 199	123 857	- 83 658	- 24.1	- 17.2
Quintana Roo	6 672	2 577	4 095	38 228	6 376	31 852	15.2	36.1
San Luis Potosí	63 750	157 016	- 93 266	83 547	334 398	- 250 851	- 10.9	- 19.6
Sinaloa	42 069	62 442	- 20 373	148 862	145 917	2 945	-3.2	0.2
Sonora	62 570	40 178	22 392	162 728	83 877	78 851	4.4	7.2
Tabasco	10 813	32 743	- 21 930	48 868	69 229	- 20 361	- 6.0	- 2.7
Tamaulipas	222 037	52 878	169 159	318 593	150 851	167 742	23.6	11.5
Tlaxcala	17 043	52 053	- 35 010	25 512	109 984	- 84 472	- 12.3	- 20.1
Veracruz	164 543	158 655	5 888	328 875	333 358	- 4 483	0.3	- 0.1
Yucatán	7 992	33 662	- 25 670	15 375	95 256	- 79 881	- 5.0	- 10.5
Zacatecas	37 754	170 589	-132 835	43 709	372 481	- 328 772	- 20.0	- 34.6
No especificados	8 914	8 914			5 498			
Estados Unidos Mexicanos	3 314 631	3 314 631	-	6 989 981	6 989 981	-		

* Relación entre la migración neta acumulada y la población total de la entidad.

Procesado con base en: VII y IX Censos Generales de Población, 1950 y 1970. Dirección General de Estadística, México.

IMPACTO SOCIAL DE LA MIGRACION, 1950 Y 1970.

LAMINA II.4

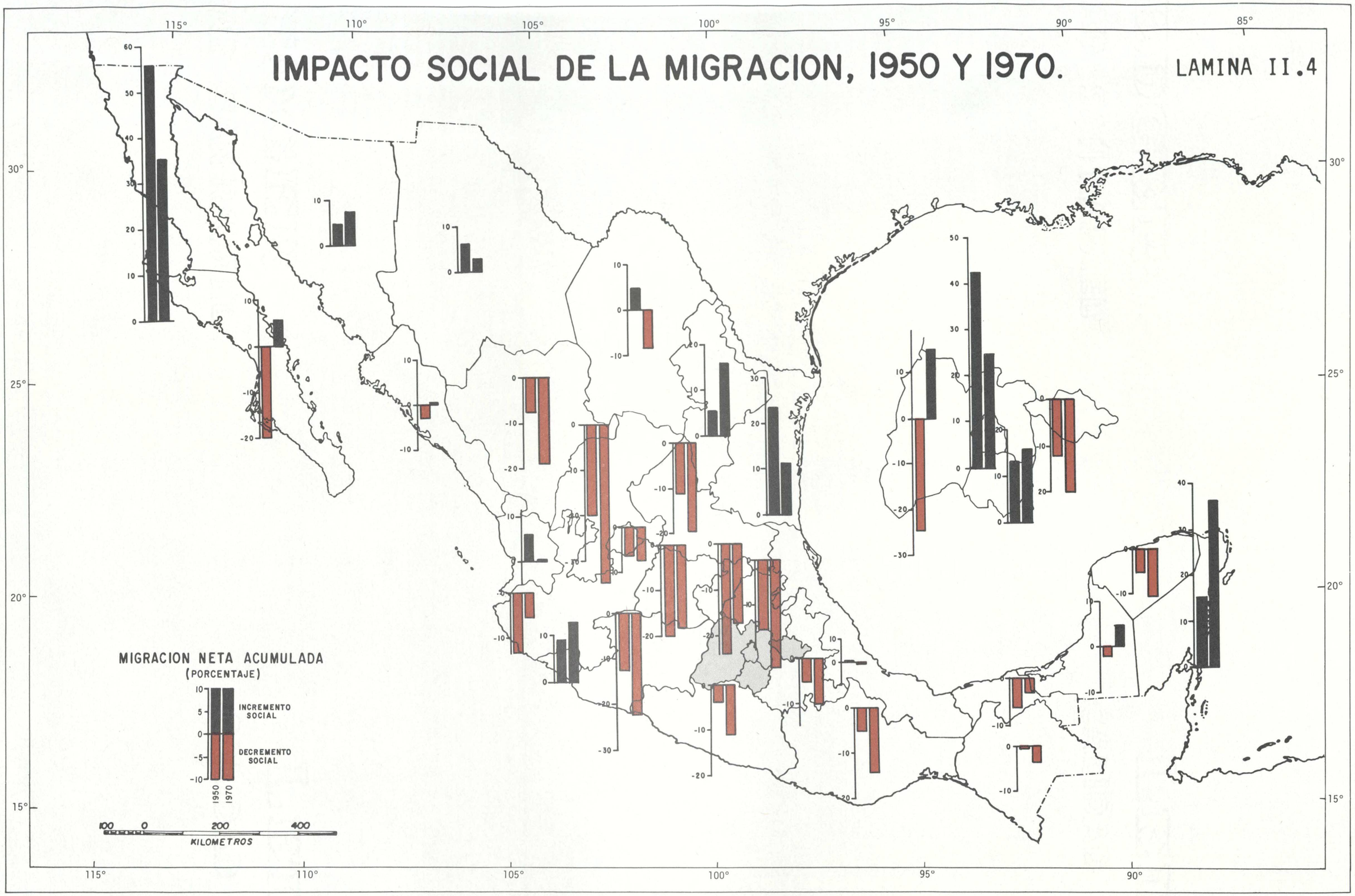

Este mapa presenta gráficamente el impacto que ejercieron los movimientos migratorios sobre la población absoluta estatal de 1950 y 1970, en un balance final entre los inmigrantes y los emigrantes, ya que, si bien el predominio de los primeros origina el crecimiento social de la población, el de los segundos implica su decremento social. Esto último no quiere decir que la población total disminuya, lo que disminuye es la influencia que tuvo sobre ella el saldo neto migratorio al resultar más importante la emigración que la inmigración.

Para cuantificar el crecimiento social se calculó el porcentaje que alcanza la migración neta de una entidad en relación con la población total.

Aunque los resultados coinciden con los signos de la migración neta positiva o negativa, este mapa permite apreciar las variaciones porcentuales registradas entre uno y otro período. Como ya se vió, el balance final resultó negativo en ambos períodos en el 50 por ciento de las entidades del país, y otro 19 por ciento registró saldo negativo en uno de los dos períodos, confirmándose así que la población tiende a salir de sus lugares de origen para concentrarse en unas cuantas entidades atractivas que son las que presentaron porcentajes positivos.

Aunque por los números absolutos en dieciocho entidades las cifras de migración neta positiva o negativa de 1970 rebasaron el doble de las de 1950, los índices de crecimiento social no fueron tan significativos; esto puede atribuirse a que en 1970 eran mucho más grandes los volúmenes de población absoluta con respecto a los cuales se comparaba la migración neta.

De acuerdo con el crecimiento social de la población estatal se determinaron los seis patrones migratorios siguientes:

Las dieciseis entidades que tuvieron impacto migratorio negativo se dividieron en dos grupos: las entidades cuyo impacto negativo fue más profundo en el primer período son cuatro: Jalisco, Querétaro, Tabasco y Guanajuato.

Los estados donde el impacto negativo fue más profundo en 1970 que en 1950 son doce: Zacatecas, Durango, Michoacán, Oaxaca, San Luis Potosí, Hidalgo, Tlaxcala, Guerrero, Yucatán, Puebla, Chiapas y Aguascalientes.

El 34.6 por ciento de impacto negativo registrado por Zacatecas en 1970 es el más considerable alcanzado por entidad alguna en cualquiera de los dos períodos.

Las diez entidades que tuvieron impacto migratorio positivo en ambos períodos también se agruparon en dos: aquellas en que los incrementos determinados por la migración fueron mayores en 1950 que en 1970 son cinco: Baja California, Distrito Federal, Tamaulipas, Nayarit y Chihuahua.

En las otras cinco entidades la proporción de los incrementos determinados por la migración fue mayor en el segundo período: Quintana Roo, Nuevo León, Jalisco, Sonora y Morelos.

En este grupo adquiere señalada importancia Baja California, cuya tasa de crecimiento social fue mayor aún que la de la capital del país. La contribución de la migración neta en la integración de la población total de esta entidad en 1950 ascendió al 55.4 por ciento lo cual significa que, aun descontando el volumen de los que salieron de la misma para ir a radicar en otra entidad, el incremento propiciado por los inmigrantes a Baja California fue superior a la mitad de su población absoluta. Este porcentaje de impacto positivo es el más importante alcanzado por entidad alguna en cualquiera de los dos períodos. En 1970, aunque con menor representatividad, su impacto social también fue factor de incremento, llegando al 34.4 por ciento de la población total del estado.

Las entidades que cambiaron su carácter de atractivas a expulsoras de migrantes entre 1950 y 1970 son dos: Coahuila y Veracruz.

Las entidades que entre ambos períodos cambiaron de expulsoras a atractivas para los migrantes fueron cuatro: el estado de México, Baja California Sur, Campeche y Sinaloa, aunque en las dos últimas el cambio fue de menor significación.

Cabe destacar el caso del estado de México que en 1950 registró -24.6 por ciento, la tasa negativa extrema para ese año, determinada principalmente por la corriente que se dirigió al Distrito Federal, entidad que absorbió al 75.2 por ciento de sus emigrantes. En 1970 parte de esa corriente se revierte con los emigrantes del Distrito Federal, 68 por ciento de los cuales se asentaron en el estado de México, contribuyendo al notable cambio de tendencia en la migración de esta entidad.

Nota: La información estadística sobre este mapa se incluye en la lámina II.3

INDICES DE INMIGRACION Y DE EMIGRACION, 1950 y 1970.

LAMINA II.5

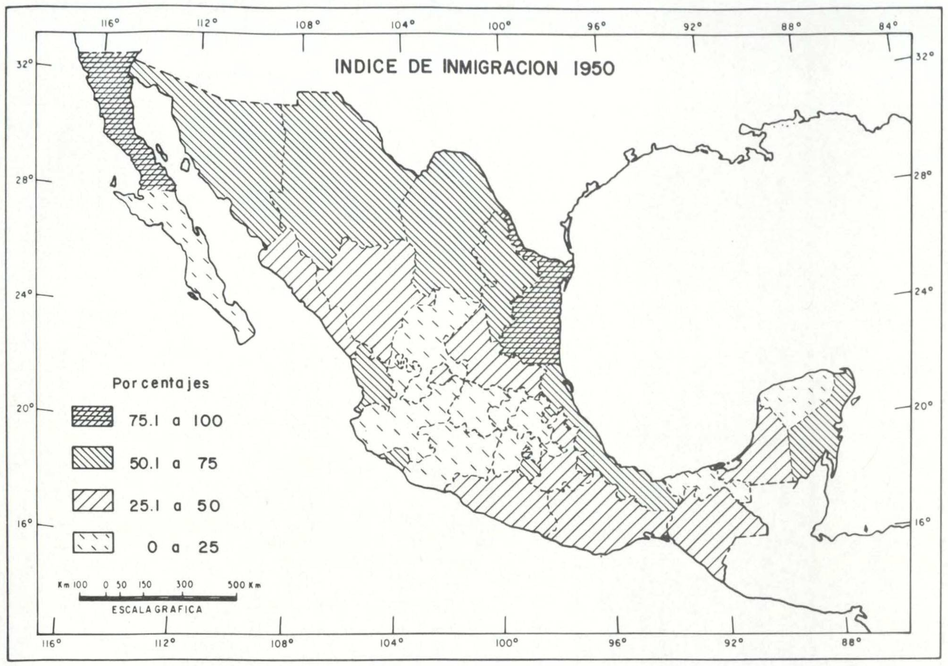

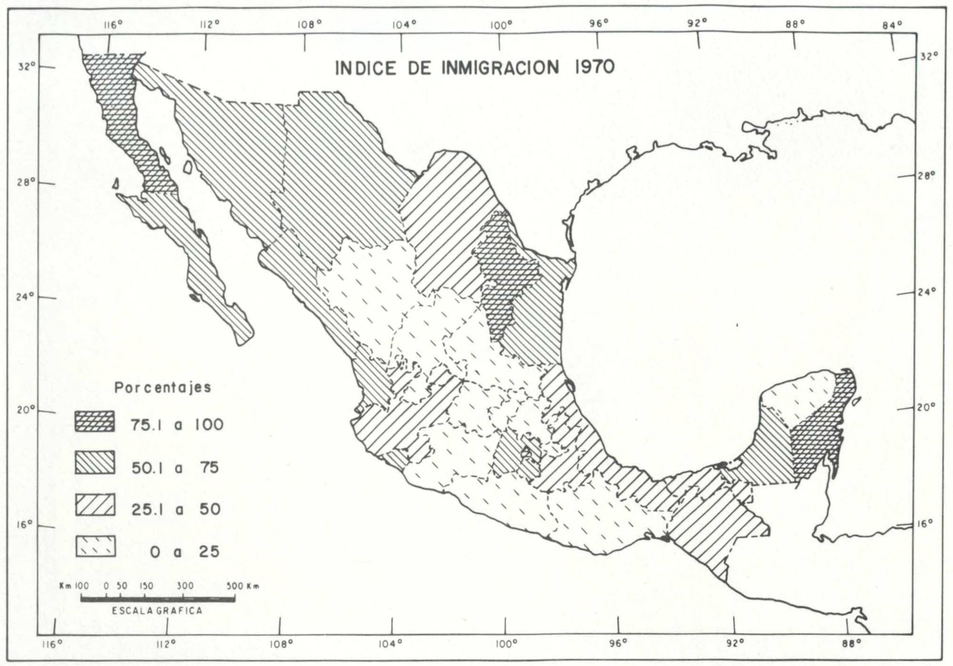

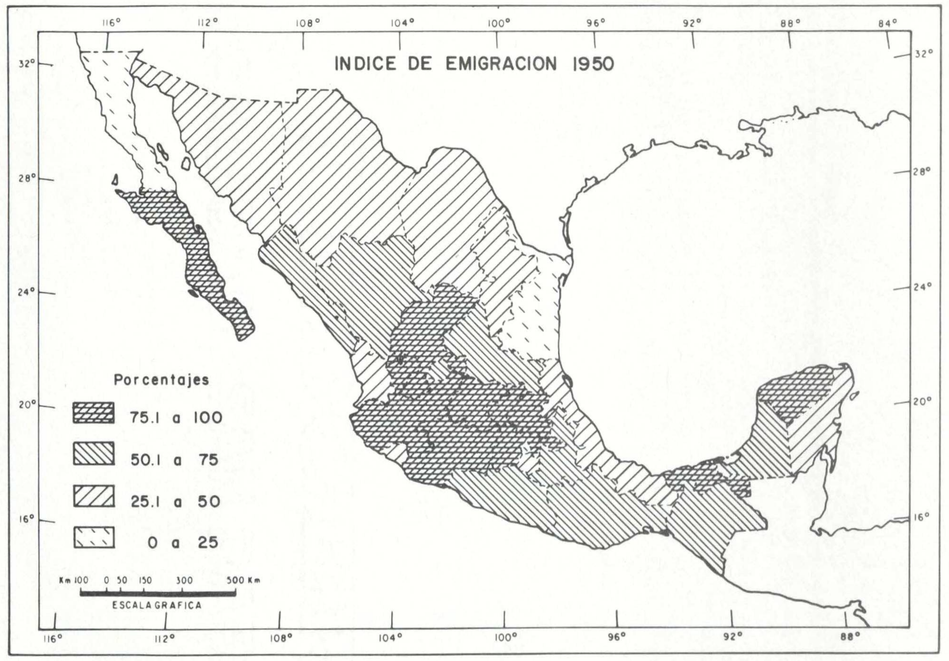

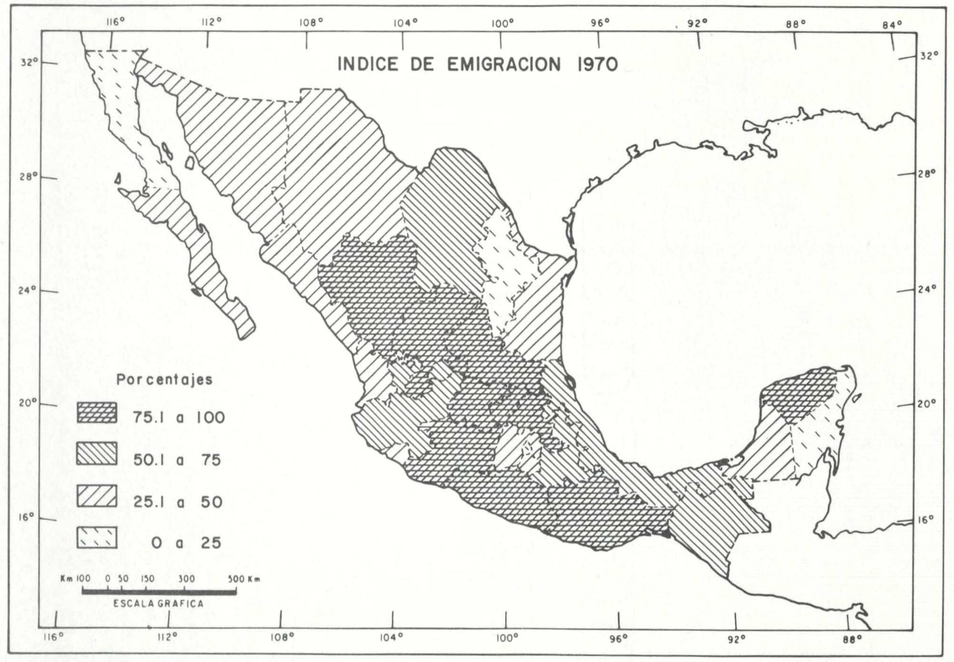

Si se suman los movimientos de entrada y de salida de la población de una entidad y se calcula el porcentaje de cada movimiento respecto al total, se obtienen los índices de inmigración y de emigración.

Comparando los índices de inmigración y emigración de 1950 y 1970 en todas las entidades del país se observa que el número de entidades con un alto índice de inmigración, que por ello se consideran muy atractivas, es sumamente reducido, se limita a tres para el primer periodo y cuatro en el segundo; por el contrario, las entidades que registran altos índices de emigración, las cuales por ello se consideran de fuerte expulsión, en ambos períodos fueron once, casi el triple de las anteriores.

El grupo que integró las tres entidades de fuerte atracción, por registrar muy elevado índice de inmigración en 1950 fueron el Distrito Federal, Baja California y Tamaulipas, cuyos índices de inmigración variaron entre 94.4 y 80.8 por ciento. Para 1970 este mismo grupo quedó integrado por cuatro entidades, cuyos índices de inmigración variaron entre 82.2 y 75.8 por ciento: Baja California, Quintana Roo, el Distrito Federal y Nuevo León; dentro del mismo grupo Tamaulipas dejó de ser una entidad muy atractiva.

Las once entidades que en 1950 se consideraron de fuerte expulsión, por registrar muy elevados índices de emigración, los cuales variaron entre 85.5 y 75.2 por ciento fueron el estado de México, Guanajuato, Baja California Sur, Querétaro, Hidalgo, Zacatecas, Michoacán, Yucatán, Jalisco, Tlaxcala y Tabasco. Para 1970 este grupo, cuyos índices de emigración variaron entre 84.5 y 75.5 por ciento, fueron nuevamente once, aunque no todas son las mismas que en el período anterior ya que cuatro de ellas dejaron de presentar un índice elevado de emigración: Baja California Sur, el estado de México, Tabasco y Jalisco. Las once entidades de fuerte expulsión en este período fueron Zacatecas, Michoacán, Hidalgo, Oaxaca, Yucatán, Guerrero, Tlaxcala, Guanajuato, San Luis Potosí, Durango y Querétaro.

CAMBIOS DE LA MIGRACION NETA INTERCENSAL

(PERIODOS 1955 - 1959 , 1960 - 1969 Y 1970 - 1980)

LAMINA II.6

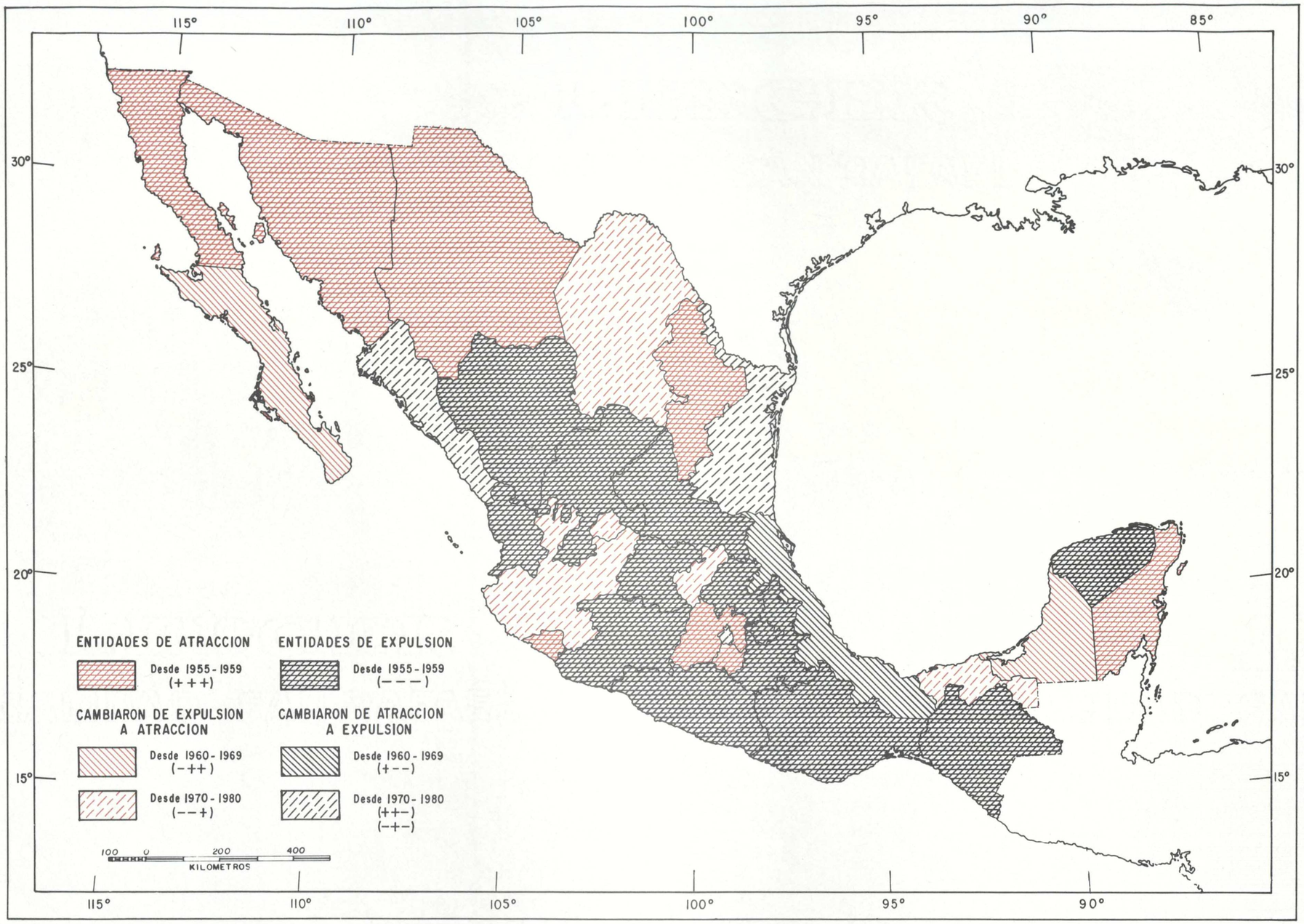

En este mapa se trata la migración neta intercensal de las entidades y los cambios que registraron desde el periodo 1955 - 1959.

La migración neta intercensal se refiere a la diferencia que existe entre la inmigración y la emigración en un periodo intercensal. Si es positiva significa que hay más población atraída que expulsada, y si es negativa quiere decir que el volumen de población que sale de la entidad en el periodo considerado es mayor que el volumen que llega.

Para realizar el mapa se consideraron tres periodos: entre 1955 y 1959, entre 1960 y 1969 y entre 1970 y 1980, con lo que se puede clasificar a las entidades en seis grupos según sus cambios.

1. Entidades de expulsión en los tres periodos. Se localizan en el centro norte, centro y sur del país. Se trata de Oaxaca, Guerrero, Puebla, Guanajuato, Zacatecas, San Luis Potosí, Michoacán, Hidalgo, Durango, Chiapas, Yucatán, Tlaxcala y Nayarit. En general son estados en donde la presión por los recursos disponibles, sobre todo por las tierras agrícolas, es muy alta, al mismo tiempo que no se han creado o no han sido suficientes las alternativas de empleo que se han generado en otras ramas de la economía. Así, la población necesita emigrar con la expectativa de obtener trabajo en otras regiones del país.

2. Entidades que expulsan desde el periodo 1960 - 1969. Sólo el estado de Veracruz muestra este comportamiento. En el periodo 1955 - 1959 fue levemente atractivo para los migrantes y a partir de entonces ha salido más población de la que recibe, a pesar de que existen regiones del estado con fuerte poder de atracción, por ejemplo Poza Rica y Minatitlán - Coatzacoalcos, que por un lado ayudan a reducir la emigración al ocupar habitantes del mismo estado, y por otro lado favorecen la emigración desde otras entidades.

3. Entidades que expulsan desde 1970 - 1980. Se tienen dos casos, el de las entidades que atrajeron población en los dos primeros periodos y expulsaron en el último: Distrito Federal y Tamaulipas; y el de Sinaloa que en el segundo periodo atrajo, y en el primero y tercero expulsó población.

En Tamaulipas la inmigración se vió favorecida tanto por la actividad petrolera de Tampico, la industria maquiladora y los distritos de riego del norte del estado, como por la población que buscaba emigrar a los Estados Unidos a través de las ciudades fronterizas tamaulipecas. A pesar de conservar un fuerte poder de atracción, en el último periodo se presenta también un fuerte incremento en la expulsión de población, lo que provocó un saldo neto ligeramente negativo, quizá como consecuencia de una limitada expansión de la actividad económica.

El Distrito Federal es un caso especial. Ha sido tradicionalmente una entidad de fuerte atracción, incluso en los años 70. No obstante, en esta década la Ciudad de México se extendió sobre los municipios metropolitanos que pertenecen al estado de México, con lo cual se generó un proceso de redistribución de la población desde el centro hacia la periferia de la ciudad (municipios metropolitanos); así, la expulsión de población del Distrito Federal es más aparente que real, pues se queda en la misma Ciudad de México, por lo que, a nivel de zona metropolitana, la migración neta continúa siendo positiva.

4. Entidades que atraen en los tres periodos. Este grupo está compuesto por los estados de México, Nuevo León, Quintana Roo, Baja California, Morelos, Colima, Sonora y Chihuahua. Son entidades que por su dinámica económica y/o por su situación han atraído más población de la que expulsan.

Cuando se habla de situación se hace referencia a los estados de la frontera norte que captan parte del flujo que se dirige hacia los Estados Unidos. En el caso de Monterrey y el estado de México la gran atracción se puede atribuir al desarrollo industrial. Por su parte en Quintana Roo las condiciones se dan debido a las políticas de colonización y sobre todo al impulso a la actividad turística; estas causas a su vez se conjugan con una mínima emigración.

5. Entidades que atraen desde 1960 - 1969. Son Baja California Sur y Campeche. Se pueden considerar entidades de atracción, pues en ambos casos, el saldo neto migratorio negativo en el primer periodo fue mínimo y estuvo más asociado a una débil movilidad (baja atracción y baja expulsión) que a una emigración de importancia.

6. Entidades que atraen desde 1970 - 1980. Se trata de Jalisco, Querétaro, Aguascalientes, Coahuila y Tabasco. Son entidades que, siendo de expulsión, mostraron un cambio en el último periodo y comenzaron a atraer más población de la que expulsaban. Esto en general se debe al impulso reciente que ha experimentado la actividad económica, por ejemplo, en Tabasco la dinámica petrolera, en Aguascalientes y Querétaro el estímulo a la industria, etc. Debe tenerse en cuenta que la activación de la economía afecta a la migración de dos maneras, por un lado atrae población de otras entidades, y por el otro reduce la expulsión de emigrantes al ofrecer oportunidades de empleo.

LAMINA II.7

COMPOSICION POR EDAD Y SEXO

DE LA POBLACION QUE CAMBIO DE ENTIDAD DE RESIDENCIA

1970

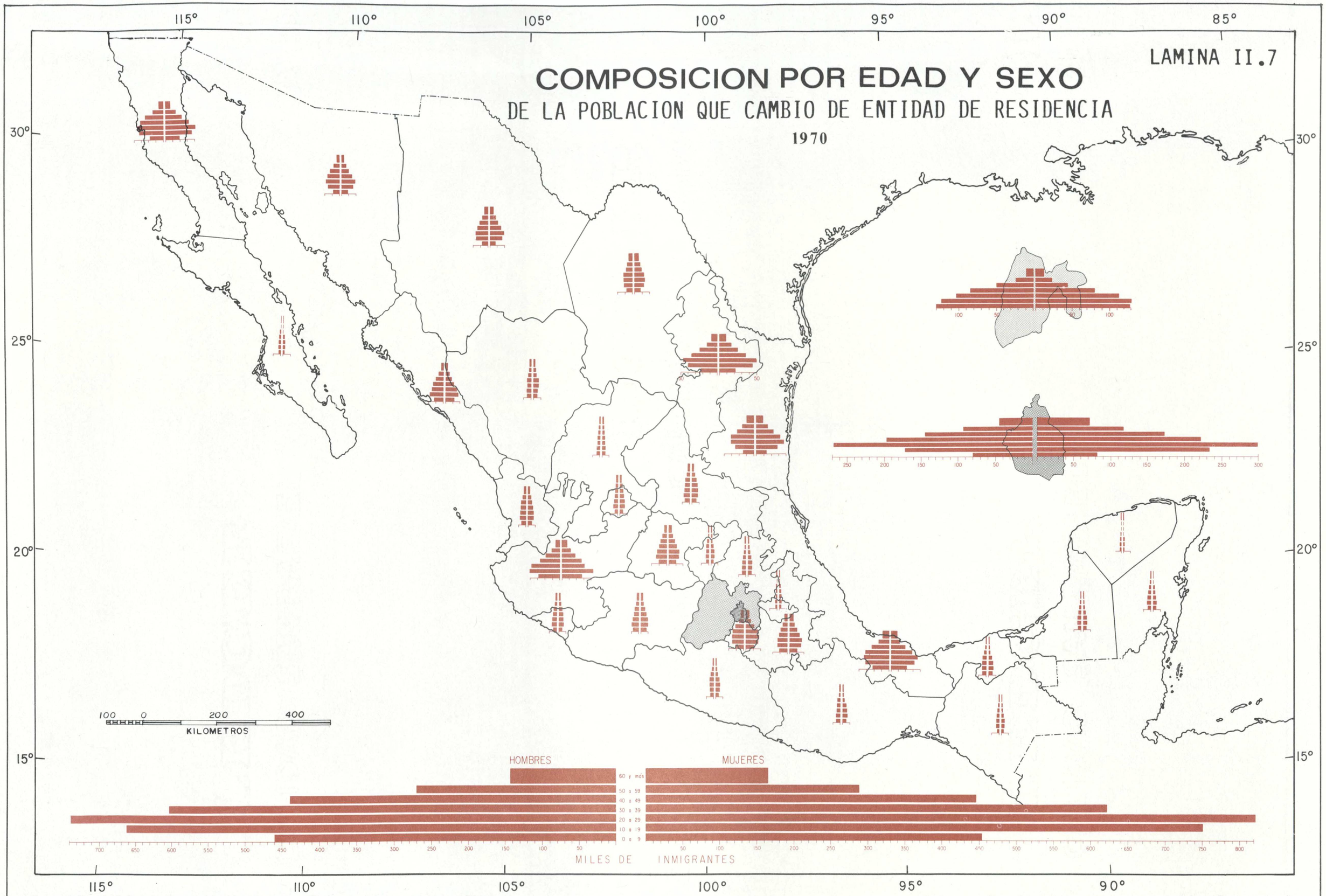

Dentro del estudio de las migraciones adquiere señalada importancia el análisis de la composición por edad y sexo, por ser éstos dos importantes factores de selectividad.

La distribución por grupos de edad de la población migrante puede dar lugar a alteraciones significativas en aspectos como el potencial de trabajo de la población, su capacidad de reproducción, su apertura para aceptar innovaciones y otras características demográficas que repercuten en las condiciones económicas y sociales de un país.

Una característica general de las corrientes migratorias es que se integran primordialmente por jóvenes de ambos sexos. En el caso de México la información censal no permite detectar la edad en que se llevó a cabo la migración, sin embargo, por el análisis de la población migrante asentada en las diferentes entidades se puede comprobar que, si se considera joven a la que cuenta con menos de 30 años de edad, más de la mitad de los inmigrantes se incluye en esta clasificación, la cual predomina en el 81.3 por ciento de las entidades.

En la pirámide de edad de los migrantes a nivel nacional, el grupo de edad predominante es el de 20 a 29 años, siguiéndole el de 10 a 19. Dentro de estos dos niveles se encuentra el 41.4 por ciento de los inmigrantes y alguno de los dos predomina en 31 de las 32 entidades del país.

A nivel estatal las pirámides se pueden dividir en dos grupos: el primero incluye a las pirámides más grandes, cuya forma es predominantemente joven. Estas, como es obvio, corresponden a las entidades que concentran mayores volúmenes de inmigrantes: el Distrito Federal, el estado de México, Nuevo León, Jalisco, Baja California, Veracruz y Tamaulipas.

El segundo grupo comprende a las pirámides más pequeñas, cuya composición por edades es más equilibrada, y se encuentra en el resto de las entidades del país.

Por lo que se refiere a la composición por sexo, si bien anteriormente se ilustró una comparación proporcional del número de hombres en relación al de las mujeres, en estas gráficas se puede apreciar, dividida por grupos de edad, la distribución por números absolutos de hombres y mujeres inmigrantes en 1970.

En la gráfica del país se observa el predominio de mujeres, sobre todo en los grupos de 10 a 19, de 20 a 29 y en el de 60 y más años de edad.

A nivel de entidad las mujeres exceden a los hombres en 19 entidades. Las diferencias más notables se presentan en Tlaxcala, el Distrito Federal, Aguascalientes y Puebla.

Las entidades con predominio de hombres fueron doce y las diferencias más notorias se registraron en Baja California Sur, Chiapas y Quintana Roo.

PRINCIPALES MOVIMIENTOS MIGRATORIOS INTERESTATALES

1950 Y 1970

LAMINA III.1

En esta parte del Atlas se presentan 32 láminas en las que se señalan los movimientos de inmigración, emigración y migración neta de la población en las entidades del país, de acuerdo con los censos de 1950 y de 1970.

Los datos correspondientes a las inmigraciones y emigraciones constituyen información acumulada, pues no se refieren de manera exclusiva a los movimientos realizados en el periodo intercensal, sino que registran el total de inmigrantes o emigrantes asentados en las diversas entidades, independientemente de la época en que se haya realizado el desplazamiento. Por esta razón, tanto para 1950 como para 1970, se tendrá una sobre estimación del volumen de las corrientes migratorias. Así en 1950 vivían fuera de su entidad de nacimiento 3 314 631 personas; para 1970 esa cifra aumenta hasta llegar a 6 989 981.

En ambos periodos predominan las entidades que expulsan migrantes, las entidades que los atraen, aunque son menos numerosas, son las que registran las corrientes migratorias con mayores volúmenes de personas y presentan una marcada dirección hacia el centro del país.

En 1950 una sola entidad, el Distrito Federal concentró casi el 42 por ciento del total de inmigrantes; para 1970, además de dirigirse esta entidad, gran parte se dirige también al estado de México, en esas dos entidades se concentraba más del 47 por ciento de los inmigrantes.

Con el fin de proporcionar la información sintetizada, se consideró conveniente incluir en esta lámina los cuadros estadísticos de ambos períodos que sirvieron de base para la elaboración de los mapas de migraciones estatales.

POBLACION MIGRANTE POR ENTIDAD DE NACIMIENTO Y RESIDENCIA, 1950

ENTIDAD DE NACIMIENTO

DE: \ A:	AGS.	B.C.N.	B.C.S.	CAMP.	COAH.	COL.	CHIS.	CHIH.	D.F.	DGO.	GTO.	GRO.	HGO.	JAL.	MEX.	MICH.	MOR.	NAY.	N. L.	OAX.	PUE.	QRO.	Q.R.	S.L.P.	SIN.	SON.	TAB.	TAMPS.	TLAXC.	VER.	YUC.	ZAC.	TOTAL DE EMIGRANTES
Aguascalientes	-	1 322	27	74	5 713	72	102	4 691	12 169	3 171	1 281	94	118	3 536	441	277	152	206	1 991	103	421	112	6	2 649	346	328	16	2 760	34	503	126	6 570	49 411
Baja California	75	-	248	13	535	122	77	530	2 121	215	160	108	30	721	66	182	68	238	222	78	91	19	1	43	730	2 958	8	196	10	128	6	120	10 119
Baja California Sur	34	11 324	-	4	72	95	41	92	780	39	60	20	16	180	54	54	21	82	50	27	23	5	2	17	216	1 584	1	50	2	63	11	35	15 054
Campeche	29	103	18	-	159	53	587	88	4 537	16	25	44	18	141	61	33	52	11	85	94	131	48	344	67	28	41	1 242	281	14	1 690	3 711	18	13 769
Coahuila	686	1 616	33	48	-	111	239	11 145	15 337	13 725	697	121	197	992	553	326	214	114	35 075	190	568	164	18	2 213	333	600	28	22 216	55	1 028	24	2 391	111 057
Colima	56	1 829	100	7	205	-	177	428	4 891	73	139	180	53	4 726	134	721	96	256	179	85	123	46	9	93	354	467	13	590	16	316	12	63	16 437
Chiapas	61	251	28	852	307	91	-	705	12 281	92	151	128	106	234	220	180	194	77	149	1 299	618	35	175	126	107	200	4 363	511	59	2 492	109	30	26 231
Chihuahua	393	3 778	24	23	5 766	59	212	-	11 272	6 809	393	140	122	890	428	237	219	108	1 912	594	405	84	6	433	5 633	7 638	30	1 917	60	539	22	619	50 765
Distrito Federal	663	3 565	193	179	2 894	375	888	2 622	-	1 044	3 627	2 325	3 203	6 254	15 597	2 780	4 494	609	3 871	1 201	5 179	881	111	1 850	962	1 503	389	5 531	830	7 029	419	626	81 694
Durango	706	5 351	54	29	33 241	77	100	31 063	11 152	-	803	254	500	1 051	444	316	377	855	4 360	215	402	84	11	681	10 805	2 321	35	5 533	40	607	31	3 744	115 242
Guanajuato	2 415	10 996	105	99	6 341	257	495	6 738	190 602	2 033	-	795	2 490	8 969	9 305	18 582	3 670	734	7 922	760	2 516	7 068	40	10 668	949	2 140	103	19 289	375	4 670	262	1 347	322 735
Guerrero	76	527	22	21	184	327	225	411	25 337	139	336	-	677	562	3 143	3 140	18 386	142	270	2 043	3 108	87	14	199	198	249	39	592	110	1 938	18	91	62 611
Hidalgo	172	415	32	32	556	56	235	518	120 041	259	959	830	-	772	8 147	1 184	2 055	280	940	566	6 299	1 005	31	3 961	162	289	84	2 531	2 758	10 149	77	159	165 554
Jalisco	16 383	27 138	364	136	9 939	18 594	489	8 876	105 229	5 540	19 655	5 320	1 037	-	3 558	15 035	2 220	29 752	5 248	979	2 338	636	84	4 950	5 535	7 432	205	13 119	263	4 927	220	11 434	326 635
México	754	1 435	83	203	2 530	604	1 167	2 792	310 892	2 174	4 842	5 153	10 515	5 803	-	6 695	15 476	884	3 611	3 176	9 609	1 612	17	2 611	1 860	1 205	534	3 747	2 122	8 201	442	2 579	413 328
Michoacán	396	13 405	130	82	1 720	4 806	594	1 920	136 626	1 186	9 347	5 081	1 391	20 892	8 534	-	4 316	1 120	2 734	2 061	1 907	978	38	1 214	1 599	2 581	135	6 682	239	4 023	134	484	236 355
Morelos	46	165	4	13	169	33	98	151	16 941	78	183	1 196	285	607	2 167	327	-	118	289	173	2 695	77	6	126	93	111	36	405	95	1 386	14	45	28 132
Nayarit	33	3 619	118	5	172	184	45	233	4 029	172	111	81	48	7 550	307	178	258	-	359	64	131	41	5	103	5 699	3 466	22	343	37	266	18	106	27 803
Nuevo León	235	515	25	26	14 164	66	87	1 383	10 716	762	432	118	160	773	372	448	256	139	-	138	561	86	13	3 182	234	287	70	57 148	78	1 045	39	584	94 142
Oaxaca	125	607	62	226	361	171	5 390	538	52 674	282	413	2 958	393	619	1 478	381	2 129	180	477	-	13 816	185	155	384	235	387	329	1 123	360	30 629	119	166	117 352
Puebla	226	432	37	90	558	78	400	523	84 140	231	626	799	4 782	1 002	3 671	458	6 216	120	818	7 730	-	273	43	1 352	226	361	104	1 576	7 495	48 987	184	165	173 703
Querétaro	179	245	47	23	325	39	140	280	55 323	193	3 315	318	2 712	640	5 709	770	615	114	481	213	726	-	22	7 418	314	188	225	2 596	114	1 325	42	144	84 795
Quintana Roo	1	47	4	206	18	1	58	17	570	16	14	20	64	23	12	8	30	2	10	166	165	3	-	66	20	265	38	87	11	168	451	16	2 577
San Luis Potosí	1 552	673	23	77	18 708	71	133	2 488	25 409	1 587	2 811	260	958	1 828	1 001	583	397	166	38 382	918	1 128	780	36	-	602	526	381	43 026	148	7 701	127	4 536	157 016
Sinaloa	46	17 382	487	12	332	212	94	1 082	7 189	1 508	200	176	63	2 778	329	185	165	5 627	301	130	198	53	4	193	-	22 347	115	728	19	396	26	65	62 442
Sonora	59	19 410	280	29	311	95	61	3 968	6 630	200	187	198	107	1 555	214	353	168	470	330	116	266	53	17	123	3 244	-	189	600	331	517	32	65	40 178
Tabasco	34	129	14	3 956	66	24	6 851	101	8 163	34	71	51	76	172	95	82	145	24	96	296	305	48	254	134	67	112	-	582	85	10 198	408	70	32 743
Tamaulipas	174	509	45	50	2 507	101	123	815	15 721	398	1 129	130	231	952	363	228	323	143	13 208	169	647	134	34	6 017	364	332	82	-	116	7 572	98	163	52 878
Tlaxcala	31	69	7	12	105	9	33	75	24 726	36	93	108	2 554	140	1 148	70	232	40	321	203	18 149	47	6	109	43	192	38	671	-	2 663	82	41	52 053
Veracruz	248	922	77	851	1 040	279	1 801	866	74 928	353	964	683	1 993	1 455	1 656	600	1 387	245	1 772	19 849	18 848	268	413	4 449	335	686	1 304	18 556	1 061	-	502	264	158 655
Yucatán	45	260	10	3 842	166	39	206	137	15 185	58	1 268	119	72	242	191	86	126	43	272	124	488	674	4 734	106	95	144	598	810	41	2 467	-	1 014	33 662
Zacatecas	11 187	7 887	38	42	33 729	137	114	16 878	19 426	26 403	1 527	725	347	15 947	921	493	368	3 180	10 203	197	605	179	23	8 213	681	1 630	57	8 241	65	920	226	-	170 589
Total de Inmigrantes	37 120	137 926	2 739	11 262	142 893	27 238	21 262	102 154	1 385 037	68 826	55 819	28 533	35 318	92 006	70 319	54 992	64 825	46 079	135 938	43 957	92 466	15 765	6 672	63 750	42 069	62 570	10 813	222 037	17 043	164 543	7 992	37 754	3 305 717*

FUENTE: Secretaría de Economía. Dirección General de Estadística, VII Censo General de Población, 1950, Resumen General, México 1953.

* Se deben considerar además 8 914 no especificados.

POBLACION MIGRANTE POR ENTIDAD DE NACIMIENTO Y RESIDENCIA, 1970

ENTIDAD DE NACIMIENTO

DE: \ A:	AGS.	B.C.N.	B.C.S.	CAMP.	COAH.	COL.	CHIS.	CHIH.	D. F.	DGO.	GTO.	GRO.	HGO.	JAL.	MEX.	MICH.	MOR.	NAY.	N. L.	OAX.	PUE.	QRO.	Q. R.	S.L.P.	SIN.	SON.	TAB.	TAMPS.	TLAXC.	VER.	YUC.	ZAC.	TOTAL DE EMIGRANTES
Aguascalientes	-	3 940	175	76	3 642	175	146	5 919	21 241	1 928	3 242	174	291	13 546	6 772	507	331	615	4 515	202	529	307	26	2 381	1 005	1 046	154	3 286	57	955	98	5 982	83 263
Baja California	236	-	2 090	237	312	580	78	762	6 878	407	1 233	244	114	7 703	1 598	1 333	229	1 682	675	165	279	115	30	227	5 703	11 141	137	538	48	571	36	666	46 047
Baja California Sur	30	9 394	-	25	62	47	18	74	828	56	73	40	13	386	398	48	22	95	116	40	75	28	19	30	497	1 367	26	129	4	115	18	30	14 103
Campeche	38	266	22	-	131	42	556	107	7 597	94	162	207	83	355	1 295	148	115	47	282	509	343	50	1 794	83	173	199	3 817	582	28	3 595	5 379	116	28 215
Coahuila	1 385	5 081	891	528	-	260	363	24 952	25 367	16 000	2 502	400	411	5 942	5 834	1 073	696	365	92 318	321	1 115	633	64	3 004	2 701	2 847	218	28 836	69	2 203	111	3 313	229 803
Colima	95	4 955	279	52	154	-	71	244	5 529	82	308	390	77	13 192	1 380	1 436	192	678	326	185	221	113	22	121	1 482	895	66	683	16	659	34	66	34 003
Chiapas	110	745	72	3 161	246	142	-	341	36 513	115	434	462	258	946	5 534	410	571	175	566	4 249	1 995	227	233	222	381	476	17 146	973	157	13 323	329	66	90 578
Chihuahua	1 176	9 303	820	112	7 894	175	289	-	20 883	8 215	1 899	506	350	4 793	5 575	606	612	750	6 530	315	919	593	49	1 066	15 874	17 469	244	3 774	87	1 313	109	2 233	114 533
Distrito Federal	1 280	13 314	874	789	3 668	1 034	2 179	4 713	-	1 419	13 302	6 186	9 237	26 110	389 867	7 686	12 323	1 132	9 529	3 329	16 471	5 377	535	3 289	3 180	3 893	1 806	8 735	2 563	17 091	1 526	1 186	573 623
Durango	1 239	17 419	1 774	638	34 926	392	489	57 144	22 805	-	1 868	668	612	6 667	6 249	1 152	683	2 297	18 491	557	1 101	563	67	1 059	33 585	9 209	315	9 943	110	1 838	185	6 973	241 018
Guanajuato	2 802	23 432	1 725	1 257	4 998	972	561	7 290	250 520	1 509	-	1 144	2 380	23 808	103 324	19 072	5 100	2 166	14 768	996	3 343	13 764	222	10 866	7 783	6 347	441	25 846	454	6 266	259	1 215	544 630
Guerrero	220	2 094	223	203	445	797	924	786	92 488	281	1 014	-	734	2 863	27 292	8 035	66 001	791	686	3 301	5 478	520	211	504	987	1 034	827	1 370	340	7 660	134	225	228 468
Hidalgo	301	1 401	117	116	534	165	329	620	198 469	216	2 346	1 005	-	2 536	68 970	953	3 342	207	1 384	750	9 769	2 450	79	6 353	497	551	282	4 033	2 541	23 501	82	178	334 077
Jalisco	18 658	81 023	2 389	423	6 774	37 759	638	9 622	129 753	3 462	32 909	1 710	1 643	-	36 680	23 136	3 126	43 853	10 349	1 293	3 274	1 646	219	4 597	14 928	18 712	821	14 724	324	6 507	305	12 517	523 774
México	1 196	4 777	413	457	1 395	638	982	2 294	313 367	890	8 260	8 772	9 461	9 114	-	8 625	28 239	686	2 661	2 651	10 452	3 904	124	2 123	1 922	1 699	1 098	3 499	3 246	11 098	758	798	445 599
Michoacán	683	38 270	2 603	1 800	2 022	16 242	1 544	2 499	270 409	835	19 792	9 267	1 661	66 505	104 358	-	9 611	3 892	4 765	2 102	3 411	2 488	333	1 655	9 382	8 030	1 430	10 122	510	9 807	274	536	606 838
Morelos	172	1 474	84	117	246	181	174	439	31 746	99	838	3 967	494	1 404	10 163	1 127	-	583	458	633	4 344	272	79	364	402	532	488	725	256	2 607	68	192	64 728
Nayarit	162	15 580	434	74	263	517	95	402	7 433	268	511	202	120	23 187	1 301	498	308	-	436	152	307	100	36	227	15 409	9 555	79	622	51	550	44	537	79 460
Nuevo León	454	1 772	182	104	16 548	287	205	2 237	16 736	1 025	1 569	382	293	3 888	4 181	522	506	192	-	193	1 023	453	27	5 637	823	850	221	64 138	46	2 225	102	849	127 670
Oaxaca	387	2 101	278	996	669	395	9 031	915	158 452	361	1 087	9 243	969	2 379	51 874	1 019	6 203	293	1 773	-	22 006	460	260	819	1 571	1 188	2 625	2 045	736	62 679	717	290	343 821
Puebla	384	2 014	185	374	711	233	1 512	876	193 247	314	1 943	2 308	6 844	3 884	63 735	1 127	16 789	231	1 938	5 739	-	898	160	829	739	855	1 296	2 288	11 240	81 468	296	191	404 648
Querétaro	236	881	152	77	521	129	146	344	61 372	197	5 931	301	2 806	1 877	26 567	1 572	869	167	1 143	212	889	-	38	8 657	272	530	70	5 607	159	1 913	69	153	123 857
Quintana Roo	19	277	16	862	35	24	64	73	1 515	22	38	41	30	174	341	22	44	30	103	101	135	14	-	25	68	134	257	141	4	557	1 197	13	6 376
San Luis Potosí	2 850	2 760	172	203	13 270	309	391	2 879	53 599	1 200	7 550	564	1 631	9 020	18 579	1 083	1 091	561	115 935	463	1 660	2 155	51	-	1 416	1 416	344	75 954	143	13 418	212	3 519	334 398
Sinaloa	215	40 057	2 440	95	768	509	141	2 055	13 935	2 132	820	402	226	12 407	2 280	644	367	8 239	1 277	376	507	224	39	438	-	52 073	234	1 364	43	1 186	62	362	145 917
Sonora	184	32 239	1 508	106	509	263	161	3 452	10 251	428	690	279	140	6 944	2 074	615	295	1 597	861	199	520	207	37	250	17 784	-	125	861	41	875	58	324	83 877
Tabasco	74	248	58	12 184	141	59	9 540	148	13 008	41	262	161	130	527	1 945	141	250	175	607	535	742	72	479	110	174	202	-	973	58	25 234	878	73	69 229
Tamaulipas	606	2 437	179	221	5 687	369	283	2 173	27 509	921	6 161	452	553	4 795	5 926	959	685	273	54 656	438	1 283	700	110	11 543	1 022	1 308	715	-	96	18 138	135	518	150 851
Tlaxcala	67	505	48	23	165	45	144	190	57 572	73	344	191	2 926	665	19 039	207	636	70	276	287	20 932	161	28	138	208	214	110	915	-	3 733	32	40	109 984
Veracruz	763	2 923	321	2 577	1 343	669	3 704	1 466	144 935	560	3 315	2 071	4 439	5 799	32 595	1 830	3 634	530	5 190	23 468	33 334	859	854	7 333	1 437	1 417	10 047	31 894	1 908	-	1 771	372	333 358
Yucatán	121	869	74	13 763	314	78	538	400	27 223	152	354	439	190	1 151	4 316	221	345	124	761	452	765	146	31 869	159	336	387	3 024	1 196	55	5 288	-	146	95 256
Zacatecas	21 540	23 576	961	617	29 025	1 171	245	29 256	47 937	19 049	5 389	360	521	72 673	22 525	916	737	9 545	46 491	266	844	638	87	9 291	7 006	6 998	187	12 509	103	1 926	92	-	372 481
Inmigrantes de procedencia registrada	57 683	345 127	21 559	42 267	137 418	64 658	35 541	164 672	2 269 117	62 351	126 146	52 538	49 637	335 240	1 032 567	86 723	163 952	82 041	399 866	54 479	148 066	40 137	38 181	83 400	148 747	162 574	48 650	318 305	25 493	328 299	15 370	43 679	6 984 483
Entidad no indicada	114	123	15	98	96	136	30	164	352	133	316	58	75	355	647	81	196	134	114	536	64	62	47	147	115	154	218	288	19	576	5	30	5 498
Total de inmigrantes	57 797	345 250	21 574	42 365	137 514	64 794	35 571	164 836	2 269 469	62 484	126 462	52 596	49 712	335 595	1 033 214	86 804	164 148	82 175	399 980	55 015	148 130	40 199	38 228	83 547	148 862	162 728	48 868	318 593	25 512	328 875	15 375	43 709	6 989 981

FUENTE: Secretaría de Industria y Comercio, Dirección General de Estadística, IX Censo General de Población, 1970; Resumen General, México, 1972.

AGUASCALIENTES

LAMINA III.2

1950

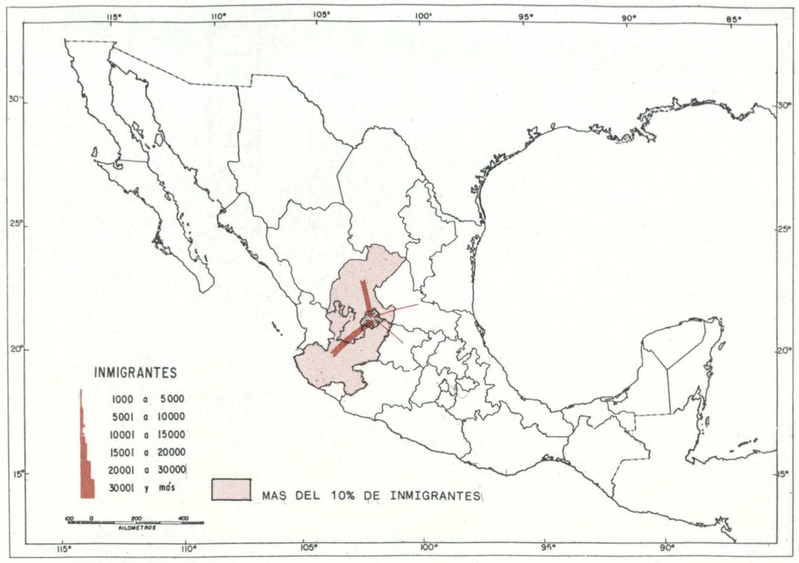

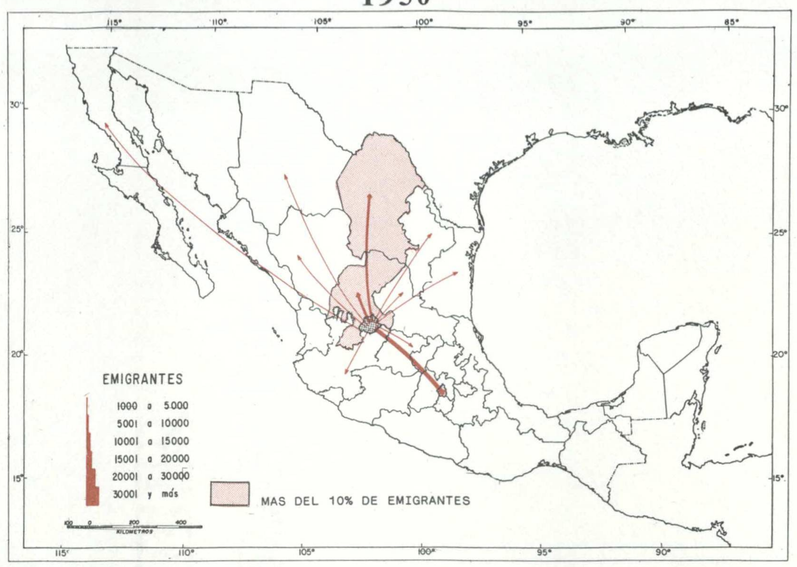

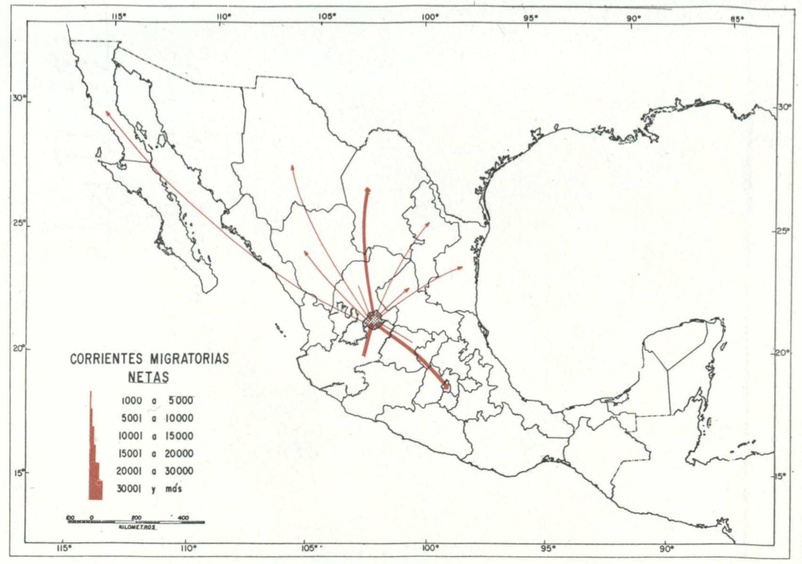

1970

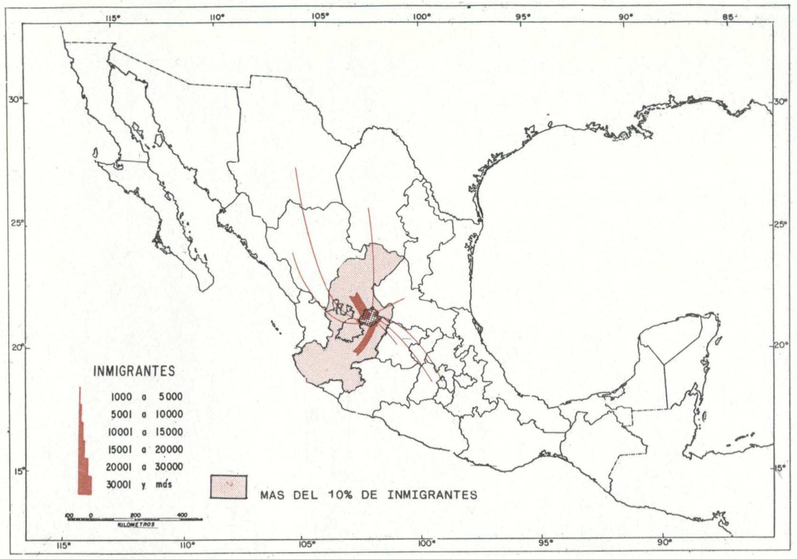

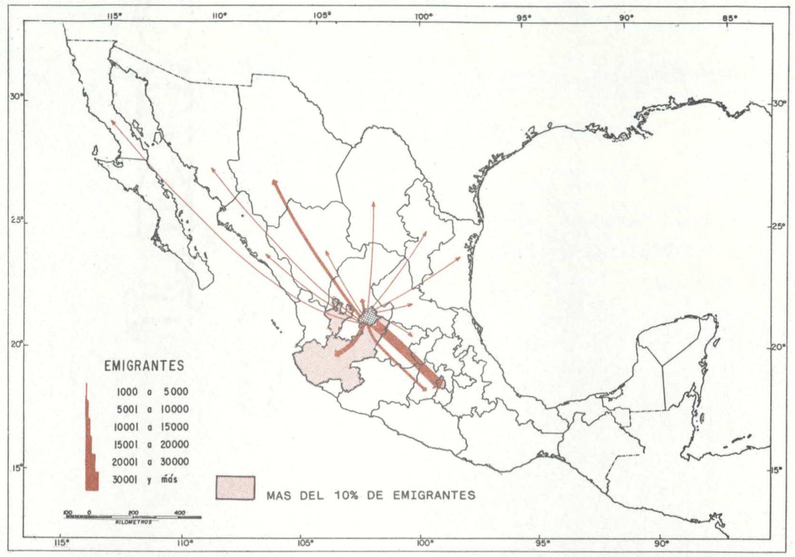

Años	Población Total	Nativos Total	Nativos %	Inmigrantes	Inmigrantes por cada 100 nativos	Emigrantes	Emigrantes por cada 100 nativos	Migración neta	Indice de* masculinidad Población nativa	Indice de* masculinidad Población no nativa
1950	188 075	150 051	79.8	37 120	24.7	49 411	32.9	-12 291	96.8	87.4
1970	338 142	279 478	82.7	57 797	20.7	83 263	29.8	-25 466	100.6	86.4
Crecimiento medio anual 1950 - 1970	3.0	3.2	-	2.2	-	2.6		3.7	-	-

* Número de hombres por cada 100 mujeres.

BAJA CALIFORNIA

LAMINA III.3

1950

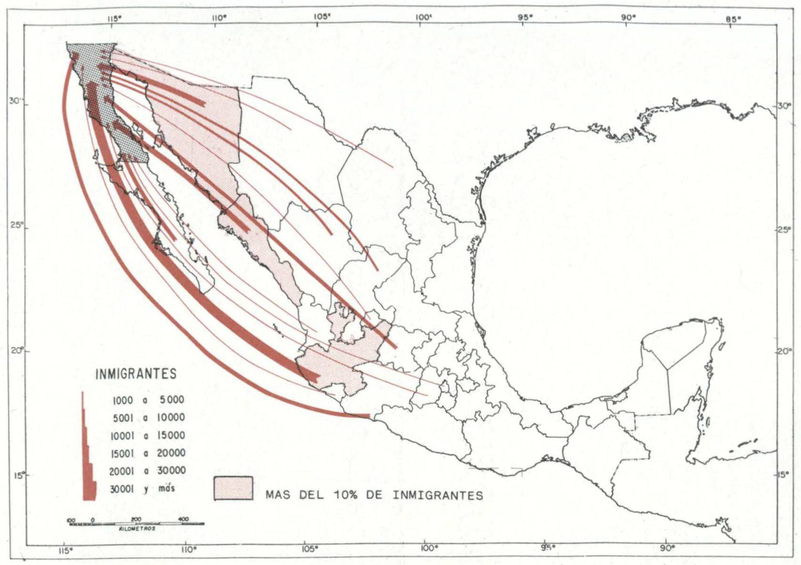

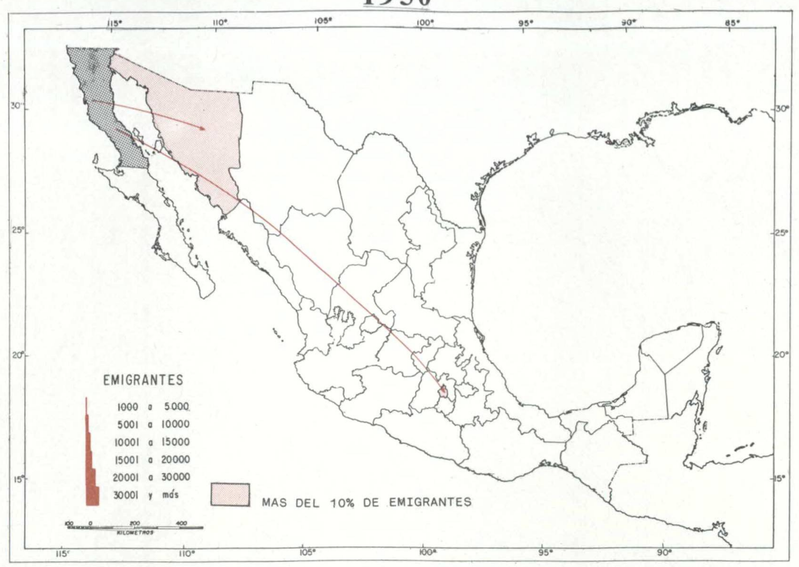

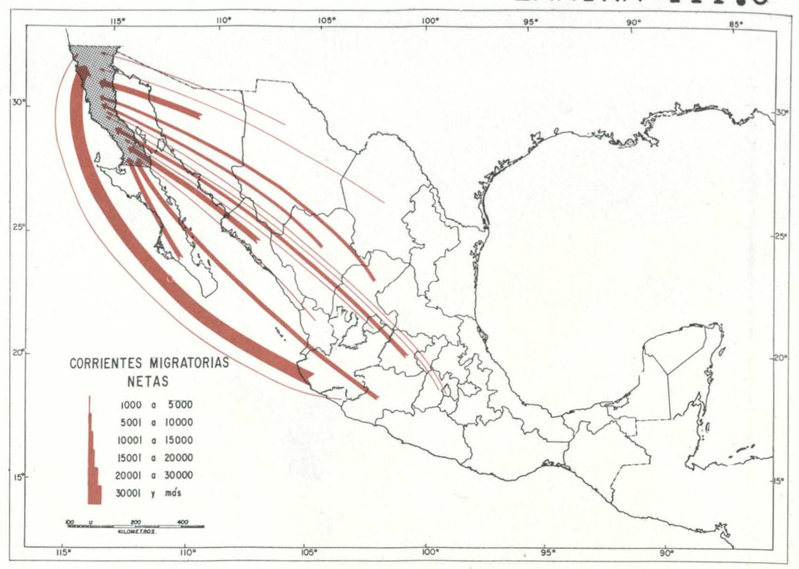

1970

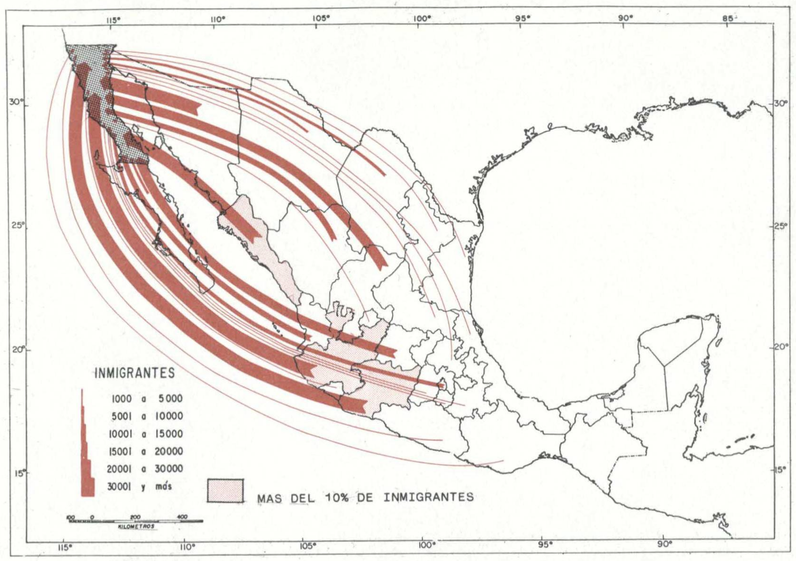

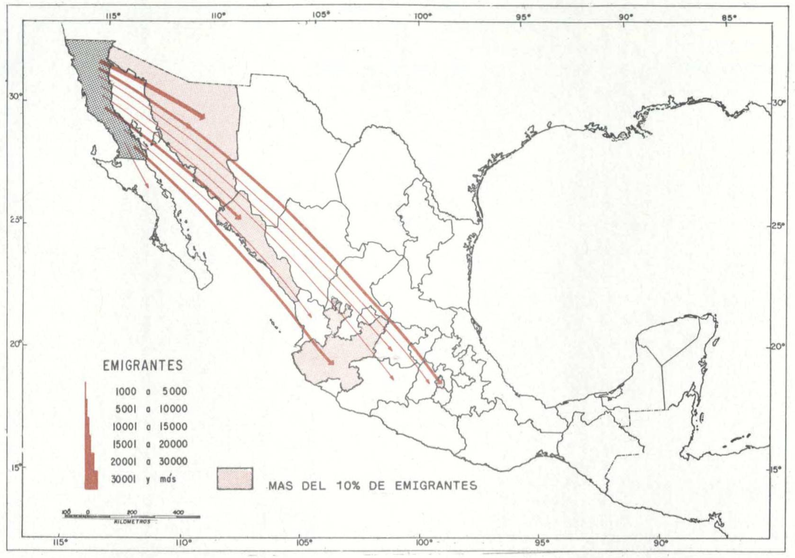

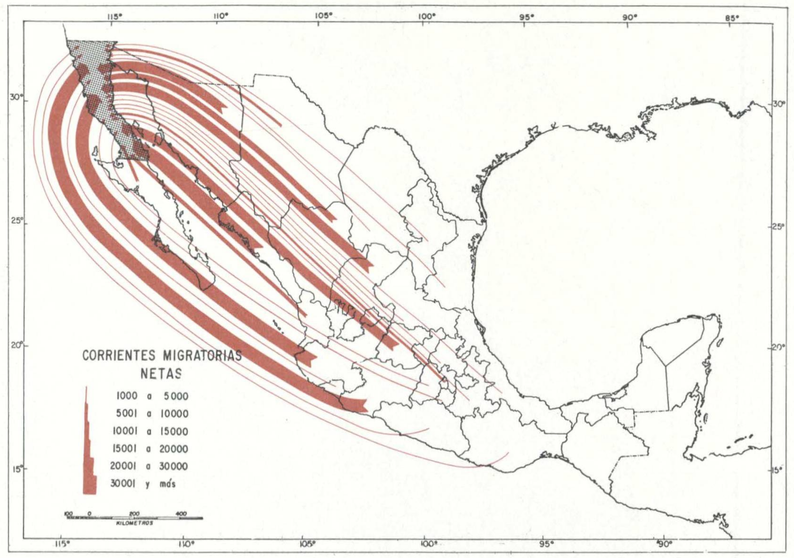

Años	Población Total	Nativos Total	Nativos %	Inmigrantes	Inmigrantes por cada 100 nativos	Emigrantes	Emigrantes por cada 100 nativos	Migración neta	Indice de* masculinidad: Población nativa	Indice de* masculinidad: Población no nativa
1950	226 965	78 389	34.5	135 926	173.4	10 119	12.9	125 807	101.3	110.1
1970	870 421	511 608	58.8	345 250	67.5	46 047	9.0	299 203	100.6	97.3
Crecimiento medio anual 1950 - 1970	7.0	9.8	-	4.8	-	7.9		4.4	-	-

* Número de hombres por cada 100 mujeres.

BAJA CALIFORNIA SUR

LAMINA III.4

1950

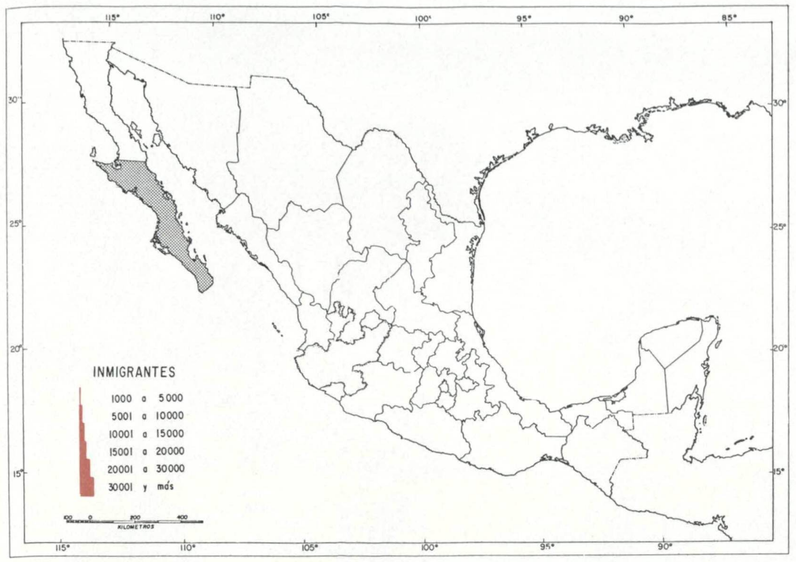

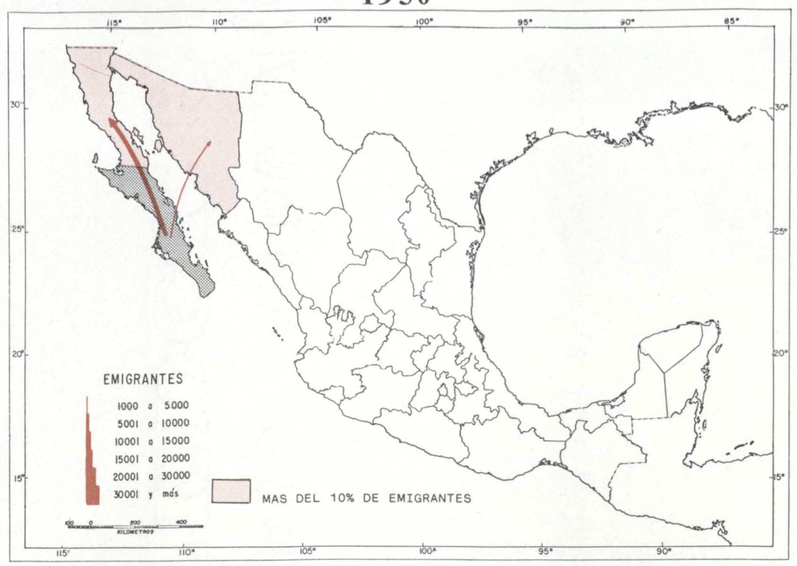

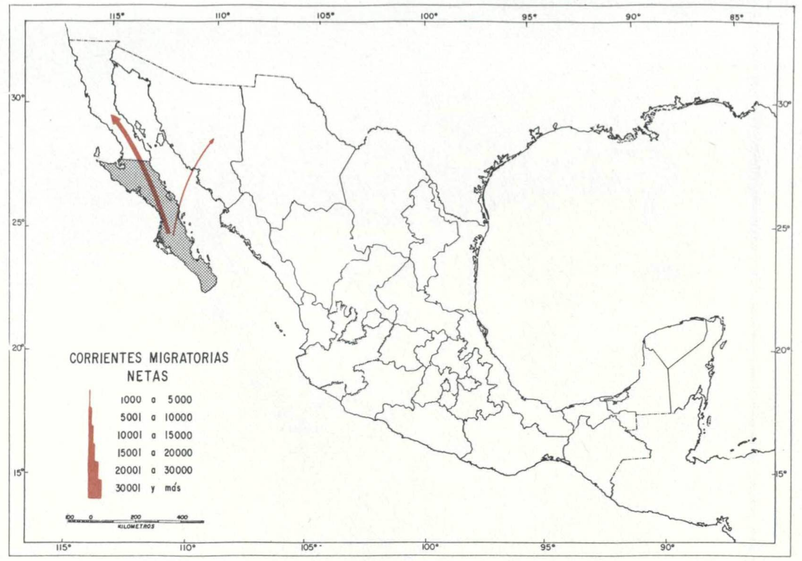

1970

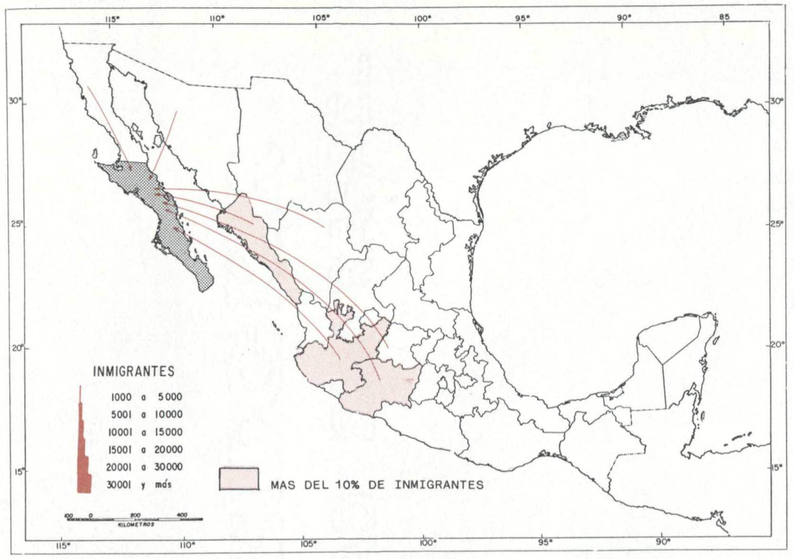

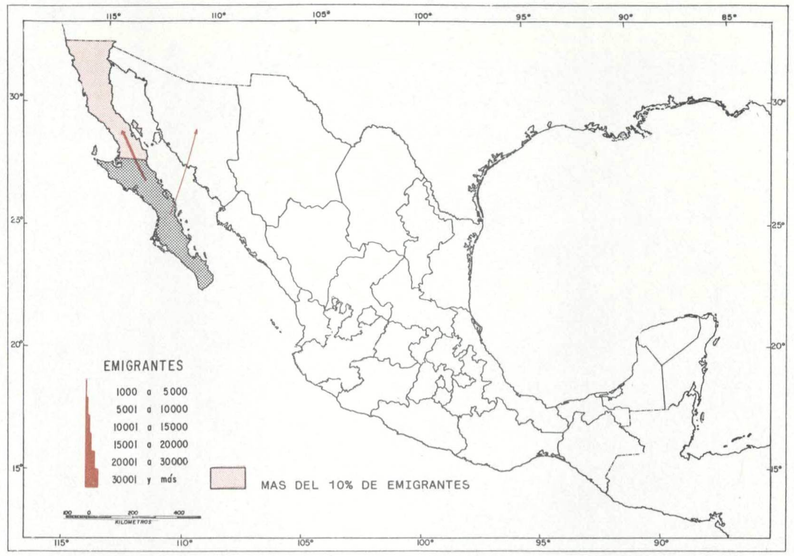

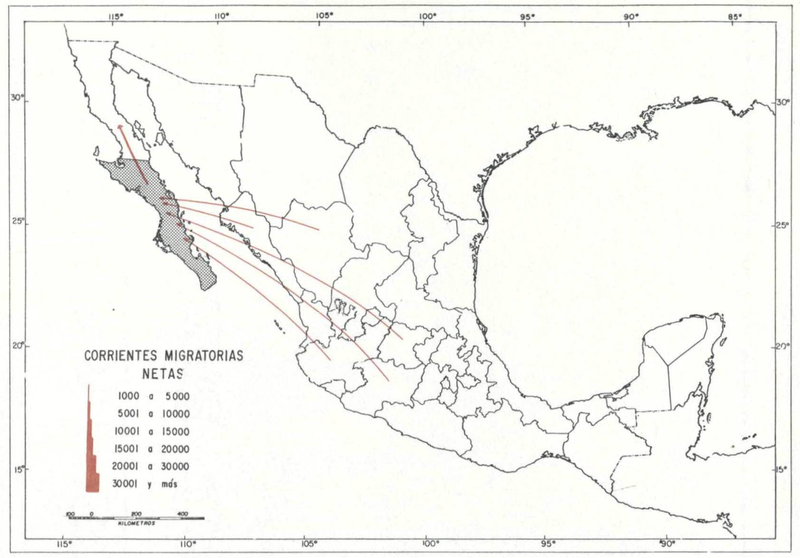

Años	Población Total	Nativos Total	Nativos %	Inmigrantes	Inmigrantes por cada 100 nativos	Emigrantes	Emigrantes por cada 100 nativos	Migración neta	Indice de* masculinidad Población nativa	Indice de* masculinidad Población no nativa
1950	60 864	57 940	95.2	2 739	4.7	15 054	26.0	-12 315	98.5	135.1
1970	128 019	106 128	82.9	21 574	20.3	14 103	13.3	7 471	102.3	120.5
Crecimiento medio anual 1950 - 1970	3.8	3.1	-	10.9	-	-0.3	-	-	-	-

* Número de hombres por cada 100 mujeres.

CAMPECHE

LAMINA III.5

1950

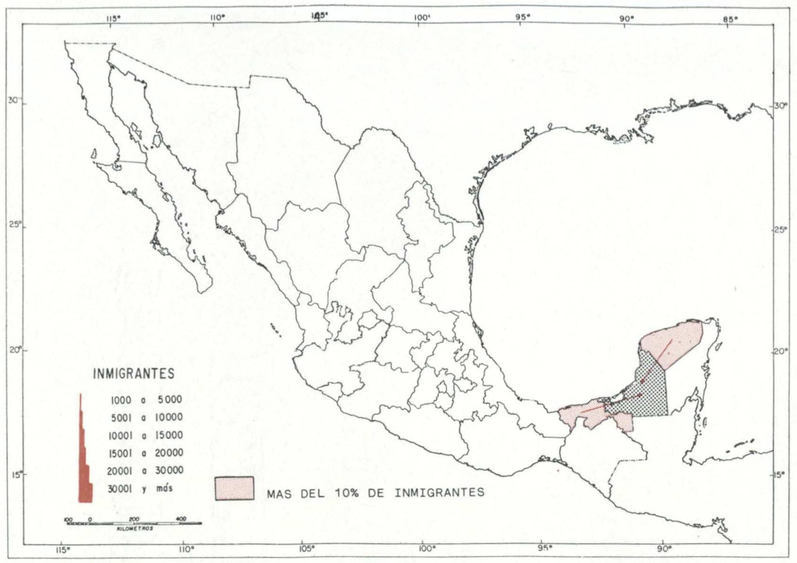

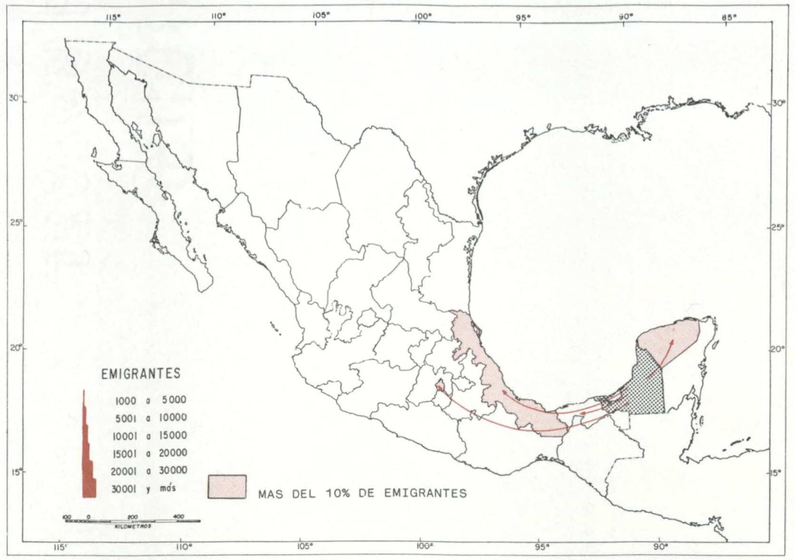

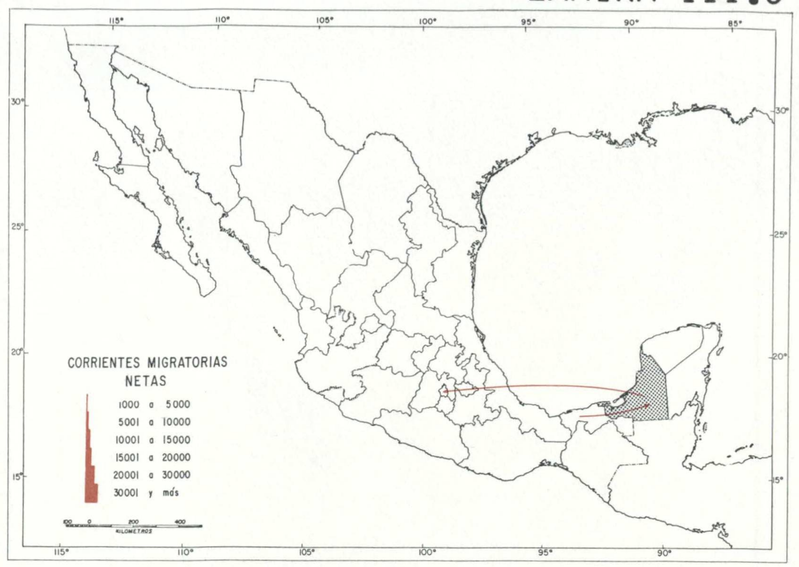

1970

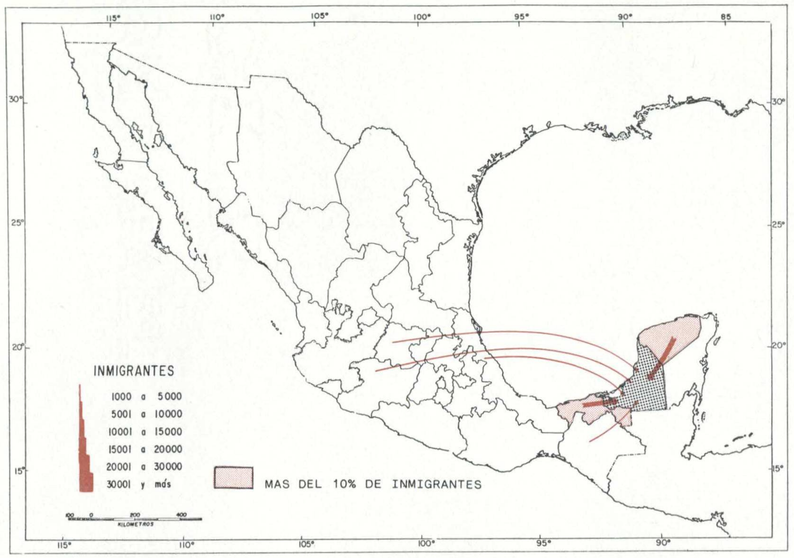

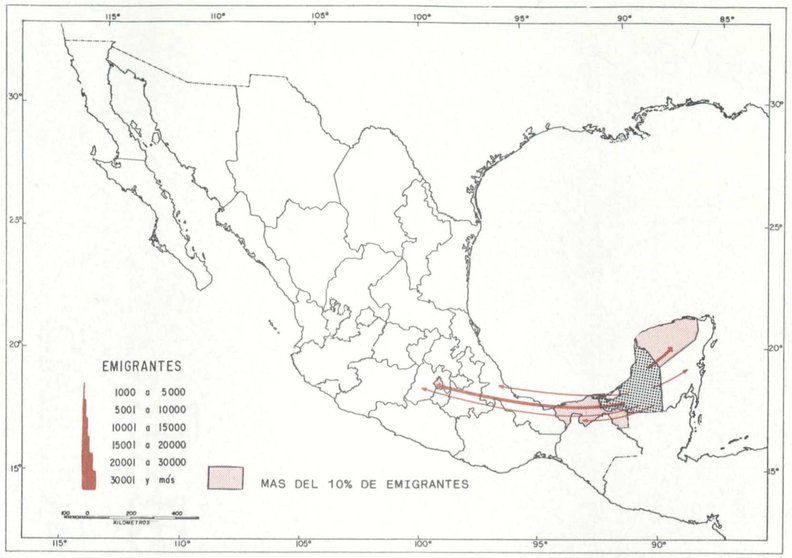

Años	Población Total	Nativos Total	Nativos %	Inmigrantes	Inmigrantes por cada 100 nativos	Emigrantes	Emigrantes por cada 100 nativos	Migración neta	Indice de* masculinidad: Población nativa	Indice de* masculinidad: Población no nativa
1950	122 098	110 395	90.4	11 262	10.2	13 769	12.5	-2 507	100.6	113.0
1970	251 556	208 861	83.0	42 365	20.3	28 215	13.5	14 150	99.7	107.5
Crecimiento medio anual 1950 - 1970	3.7	3.2	-	6.8	-	3.7	-	-	-	-

* Número de hombres por cada 100 mujeres.

COAHUILA

LAMINA III.6

1950

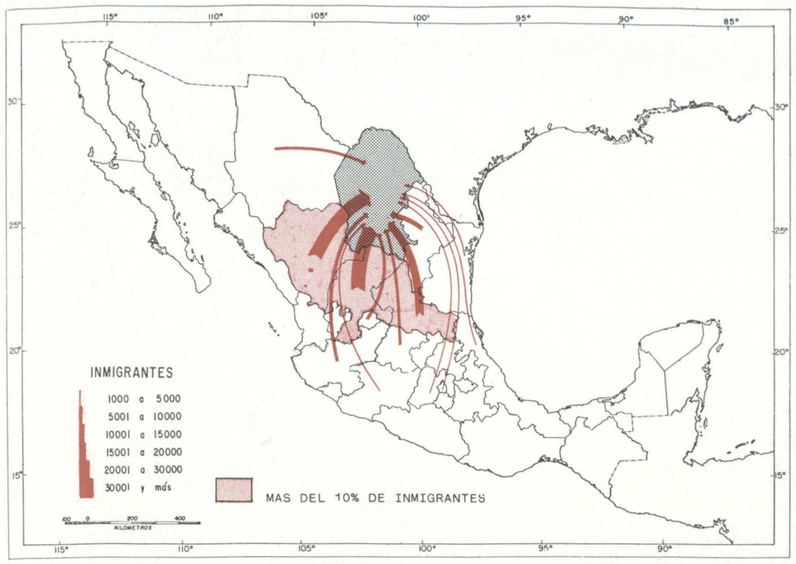

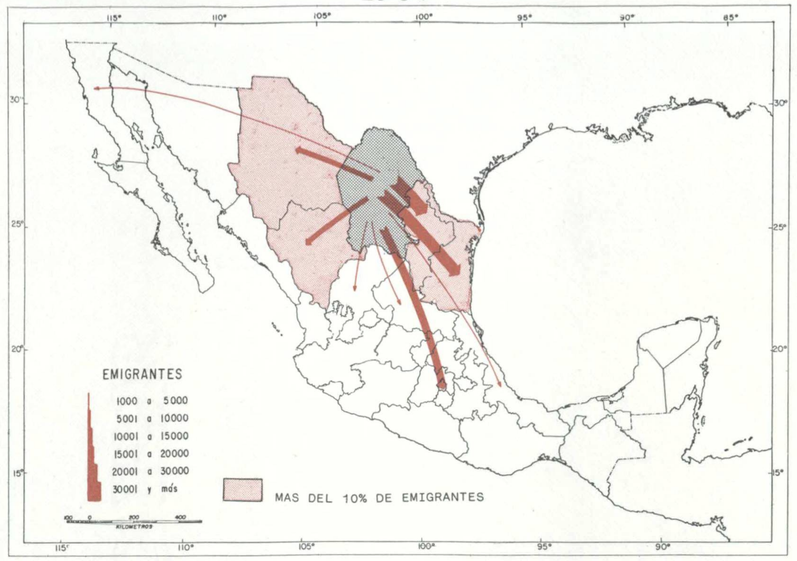

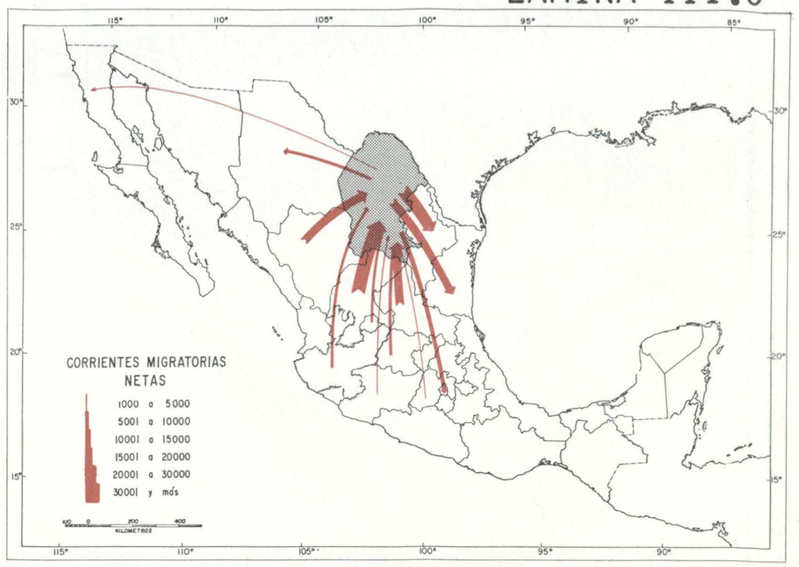

1970

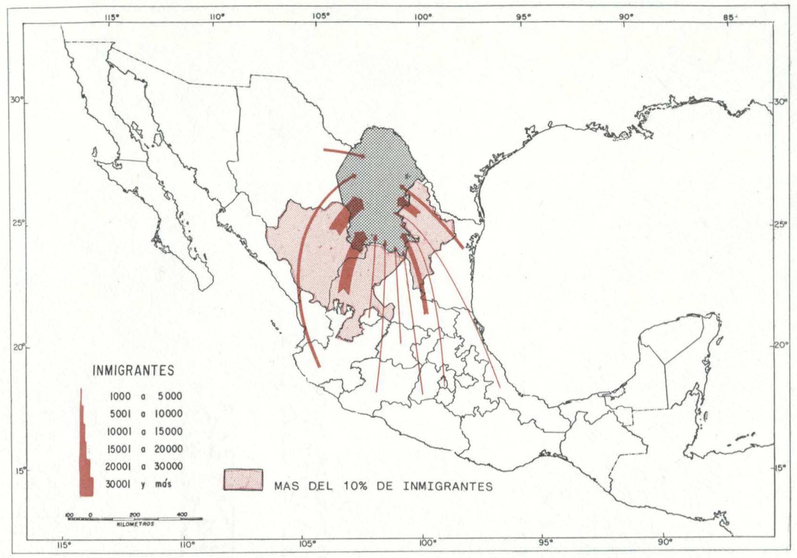

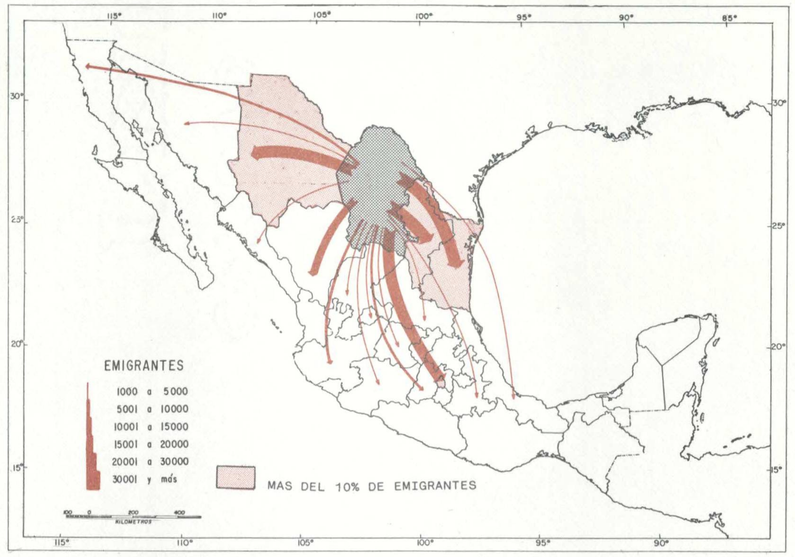

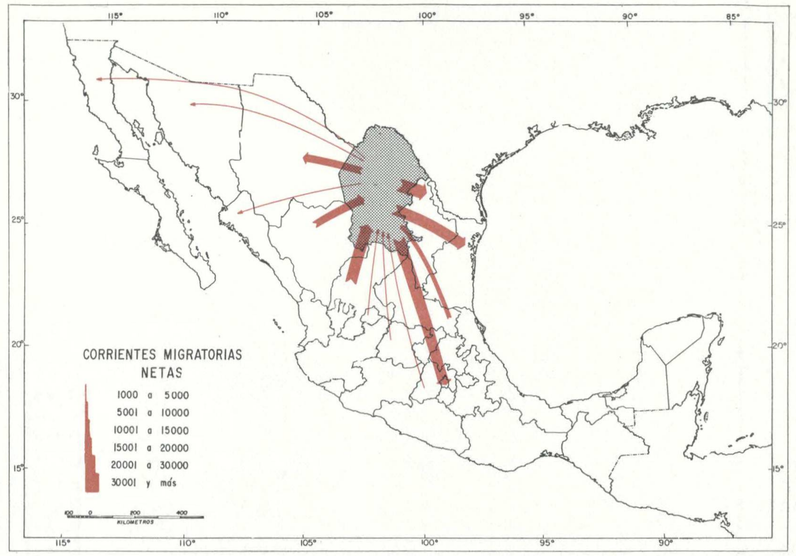

Años	Población Total	Nativos Total	Nativos %	Inmigrantes	Inmigrantes por cada 100 nativos	Emigrantes	Emigrantes por cada 100 nativos	Migración neta	Indice de* masculinidad: Población nativa	Indice de* masculinidad: Población no nativa
1950	720 619	569 176	79.0	142 893	25.1	111 057	19.5	31 836	99.7	96.4
1970	1 114 956	971 612	87.1	137 514	14.2	229 803	23.7	-92 289	102.2	93.3
Crecimiento medio anual 1950 - 1970	2.2	2.7	-	-0.2	-	3.7	-	-	-	-

* Número de hombres por cada 100 mujeres.

COLIMA

LAMINA III.7

1950

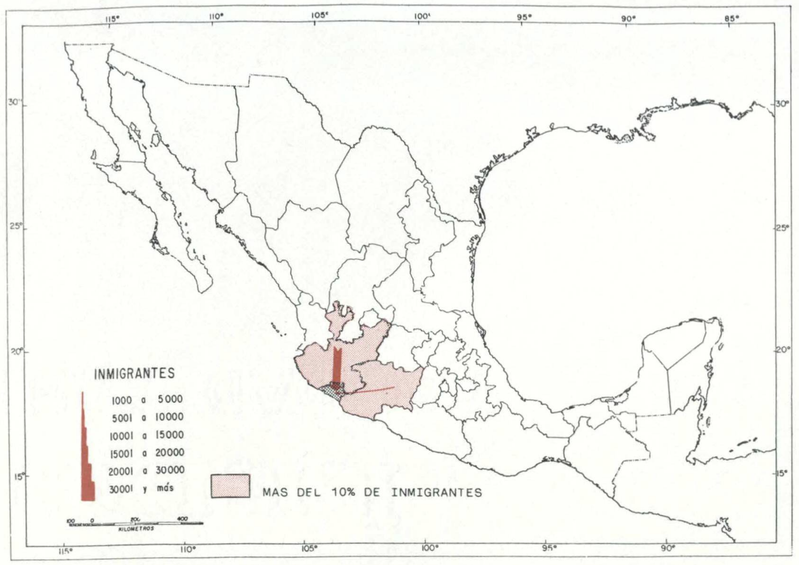

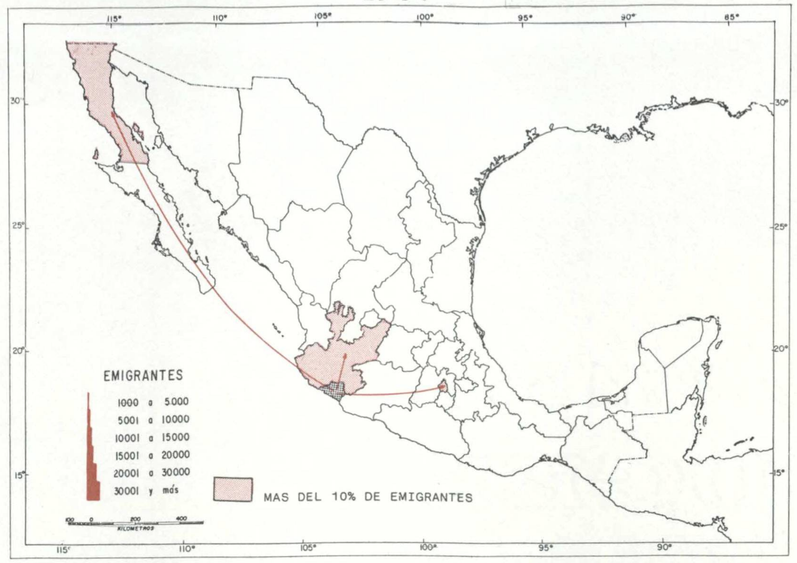

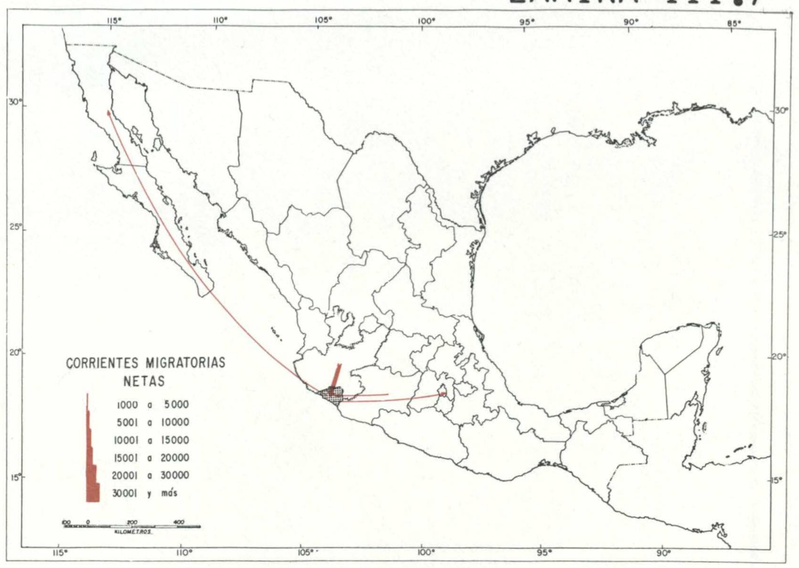

1970

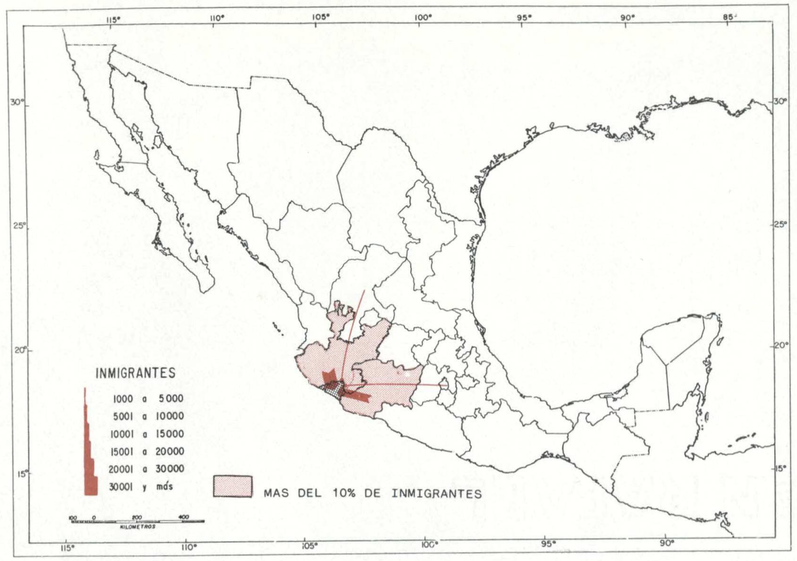

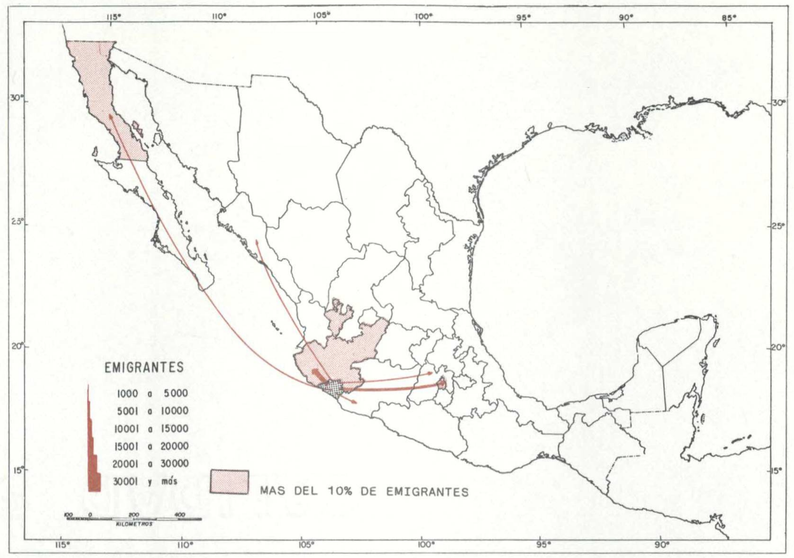

Años	Población Total	Nativos Total	Nativos %	Inmigrantes	Inmigrantes por cada 100 nativos	Emigrantes	Emigrantes por cada 100 nativos	Migración neta	Indice de* masculinidad Población nativa	Indice de* masculinidad Población no nativa
1950	112 321	84 904	75.6	27 238	32.1	16 437	19.4	10 801	94.9	96.9
1970	241 153	176 068	73.0	64 794	36.8	34 003	19.3	30 791	101.4	100.4
Crecimiento medio anual 1950 - 1970	3.9	3.7	-	4.4	-	3.7	-	5.4	-	-

* Número de hombres por cada 100 mujeres.

CHIAPAS

LAMINA III.8

1950

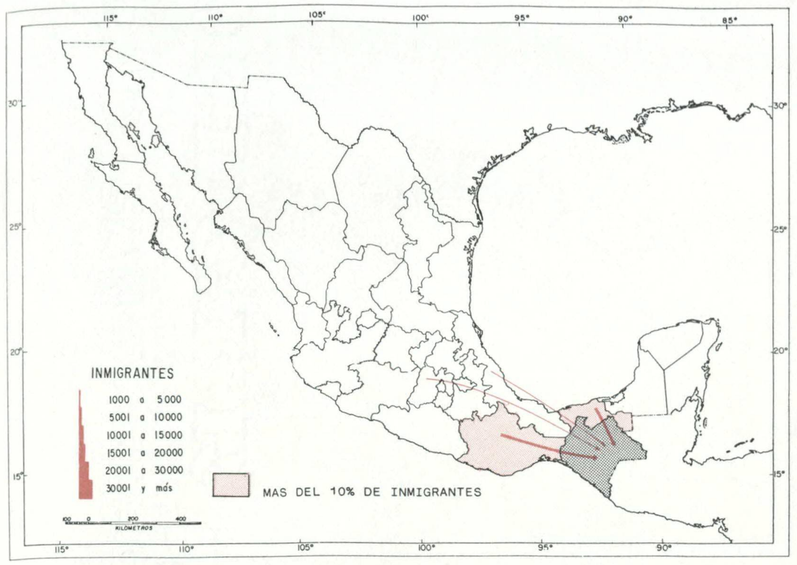

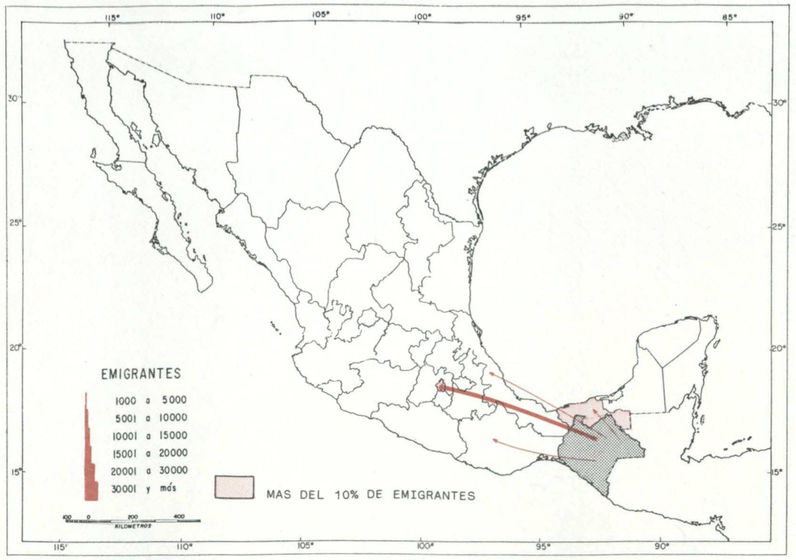

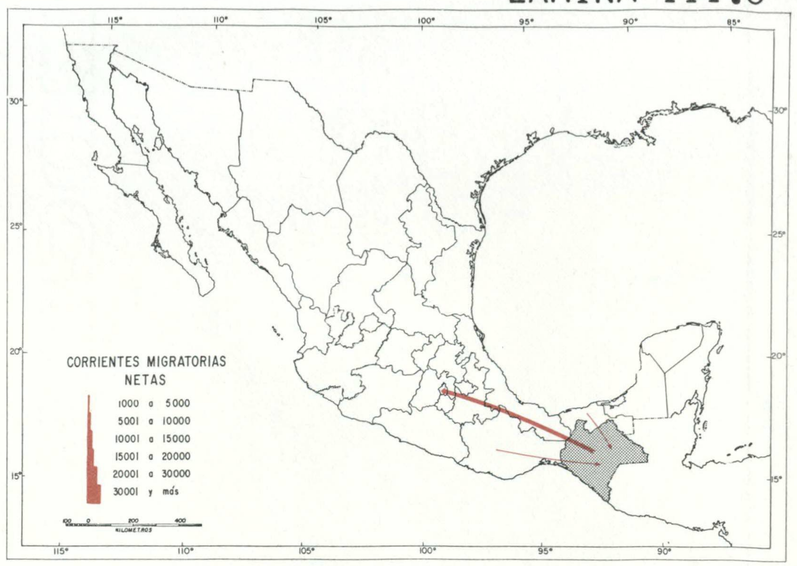

1970

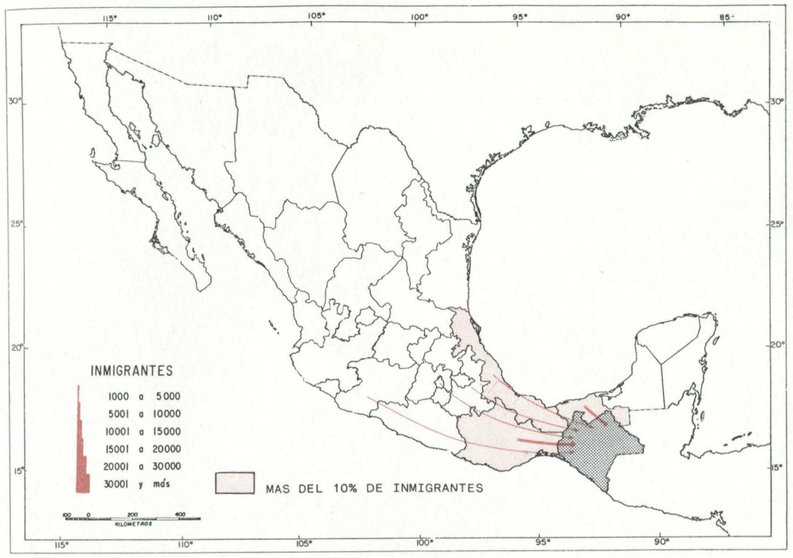

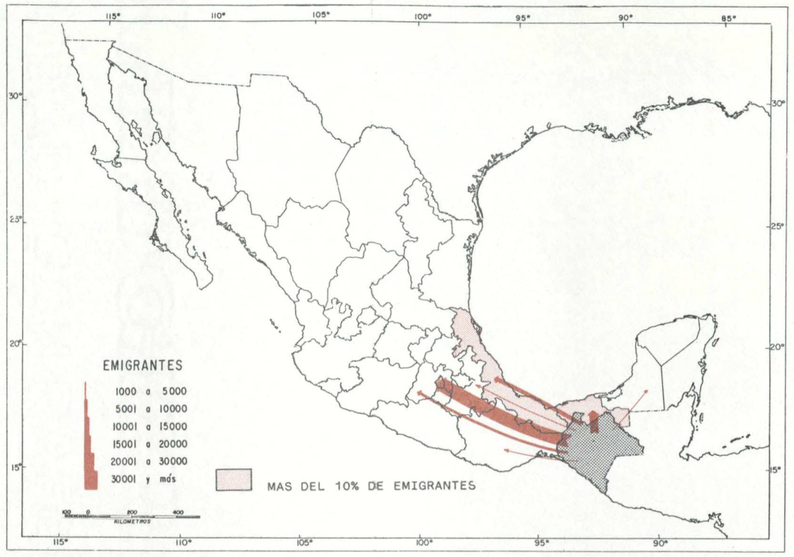

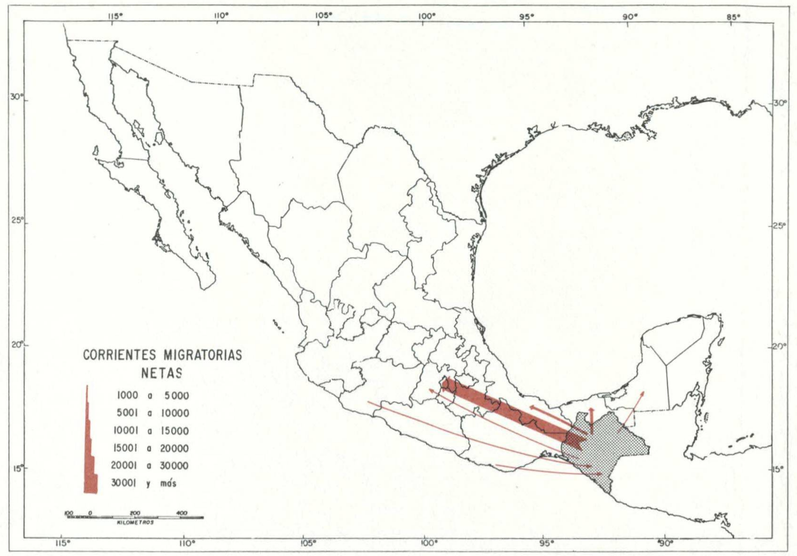

Años	Población Total	Nativos Total	Nativos %	Inmigrantes	Inmigrantes por cada 100 nativos	Emigrantes	Emigrantes por cada 100 nativos	Migración neta	Indice de* masculinidad: Población nativa	Indice de* masculinidad: Población no nativa
1950	907 026	878 636	96.9	21 262	2.4	26 231	3.0	-4 969	101.4	120.0
1970	1 569 053	1 530 730	97.6	35 571	2.3	90 578	5.9	-55 007	102.1	119.2
Crecimiento medio anual 1950 - 1970	2.8	2.8	-	2.6	-	6.4	-	12.8	-	-

* Número de hombres por cada 100 mujeres.

CHIHUAHUA

LAMINA III.9

1950

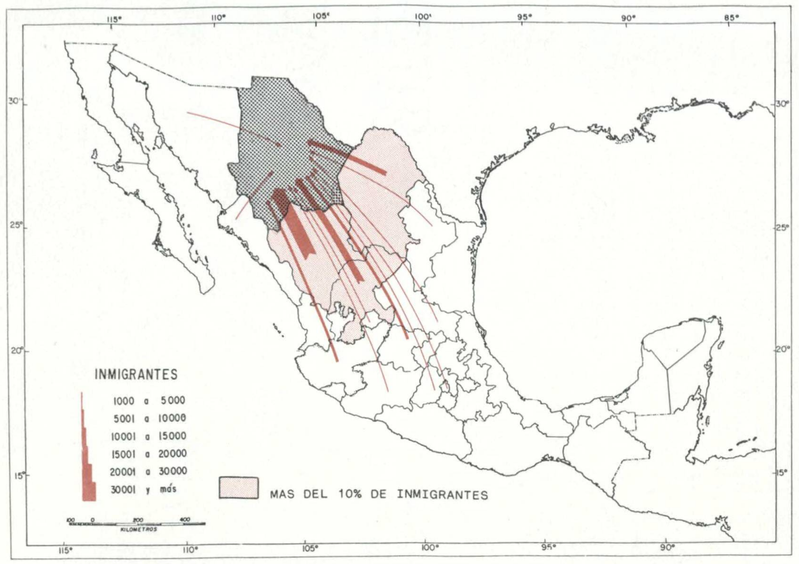

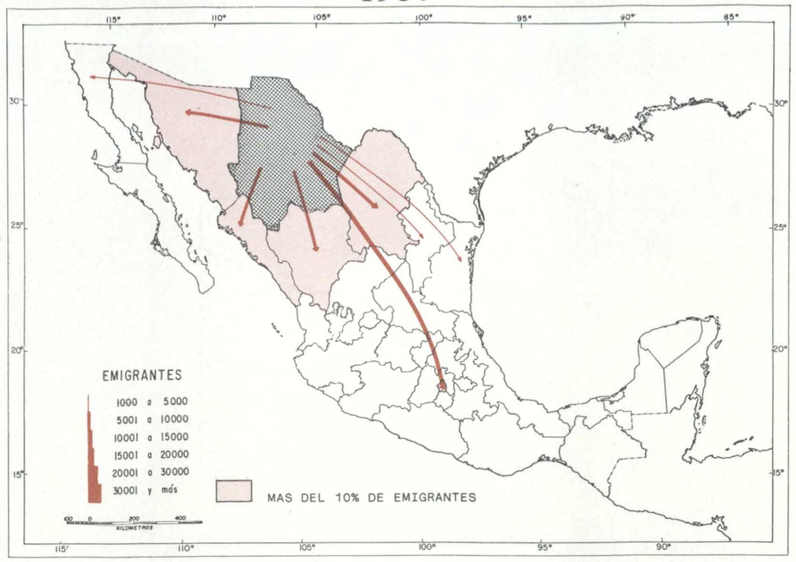

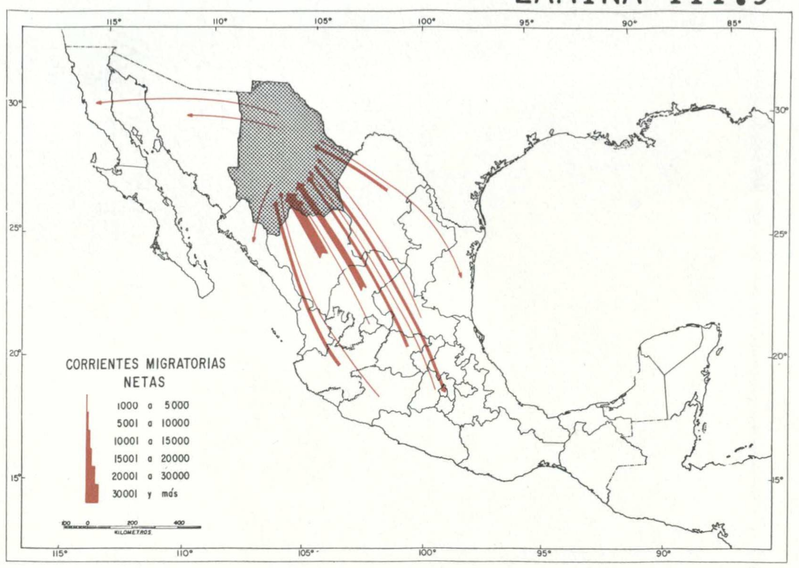

1970

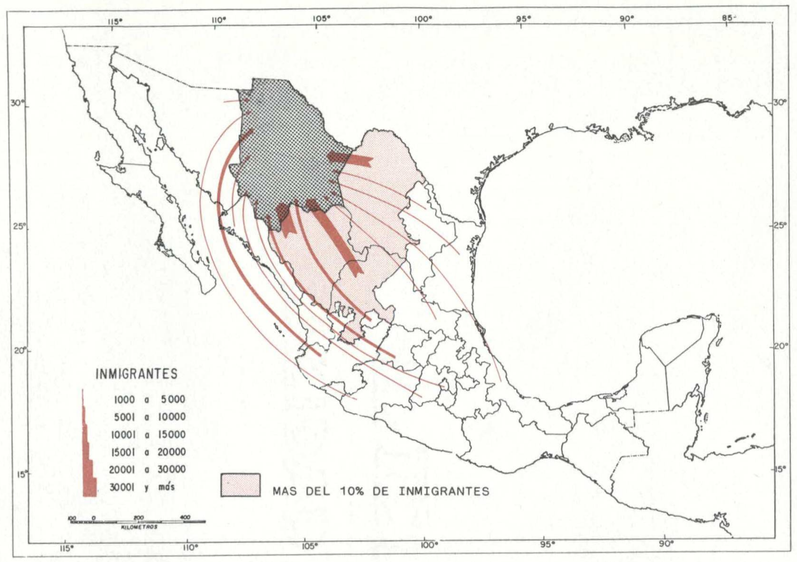

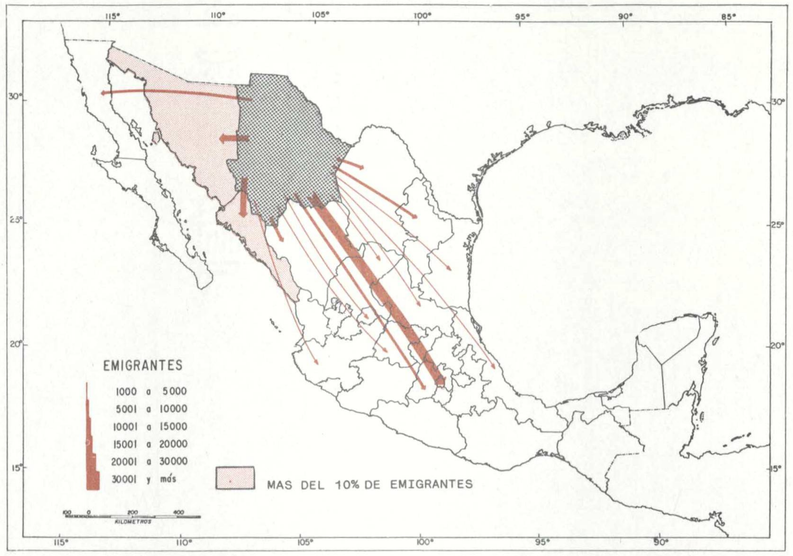

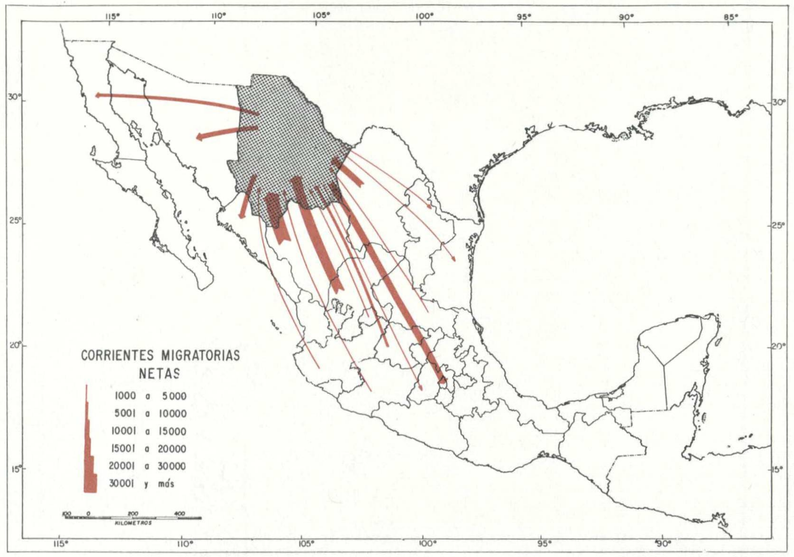

Años	Población Total	Nativos Total	Nativos %	Inmigrantes	Inmigrantes por cada 100 nativos	Emigrantes	Emigrantes por cada 100 nativos	Migración neta	Indice de* masculinidad: Población nativa	Indice de* masculinidad: Población no nativa
1950	846 414	723 243	85.4	102 154	14.1	50 765	7.0	51 389	100.0	100.4
1970	1 612 525	1 429 672	88.7	164 836	11.5	114 533	8.0	50 303	102.2	96.3
Crecimiento medio anual 1950 - 1970	3.3	3.5	-	2.4	-	4.2	-	-0.1	-	-

* Número de hombres por cada 100 mujeres.

DISTRITO FEDERAL

LAMINA III.10

1950

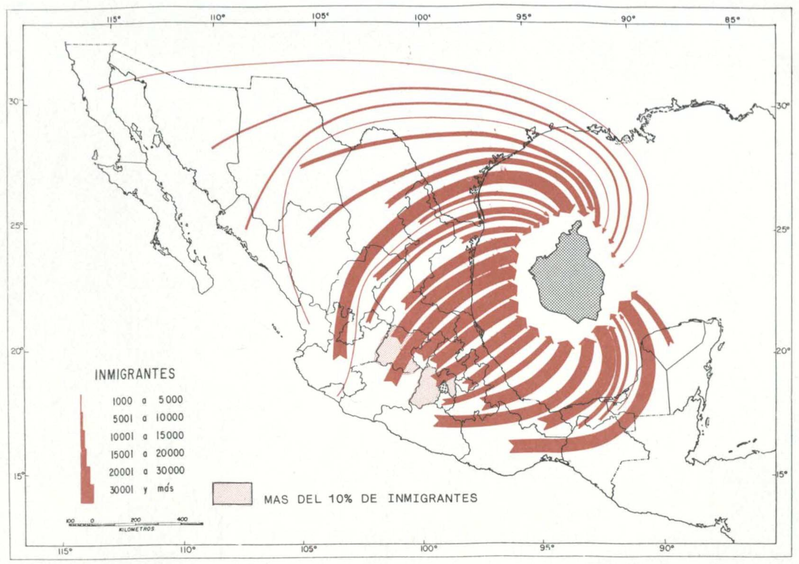

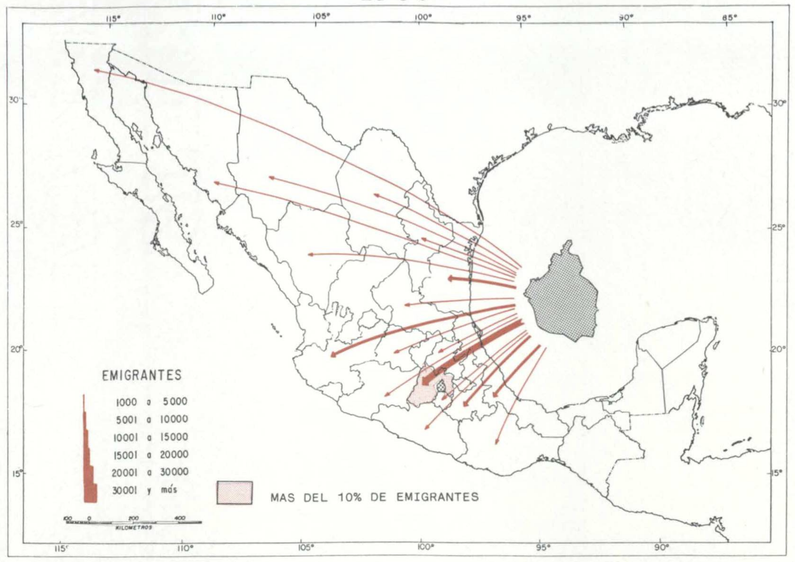

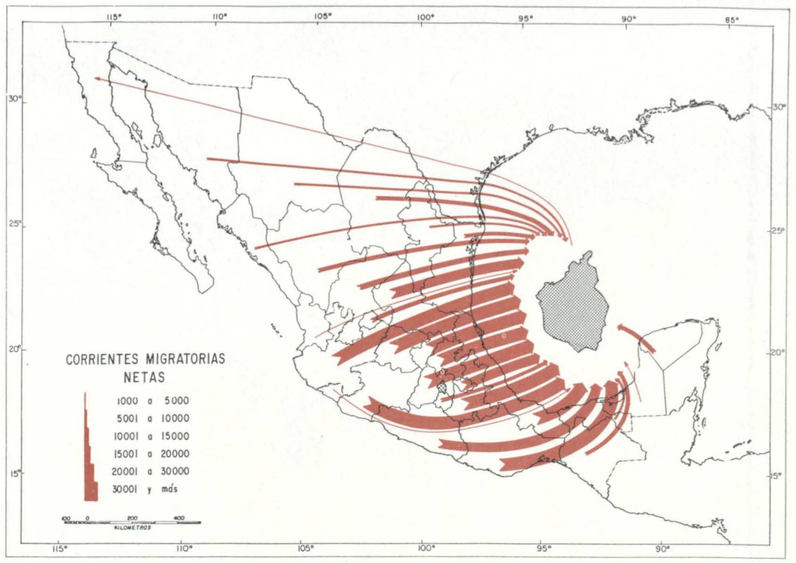

1970

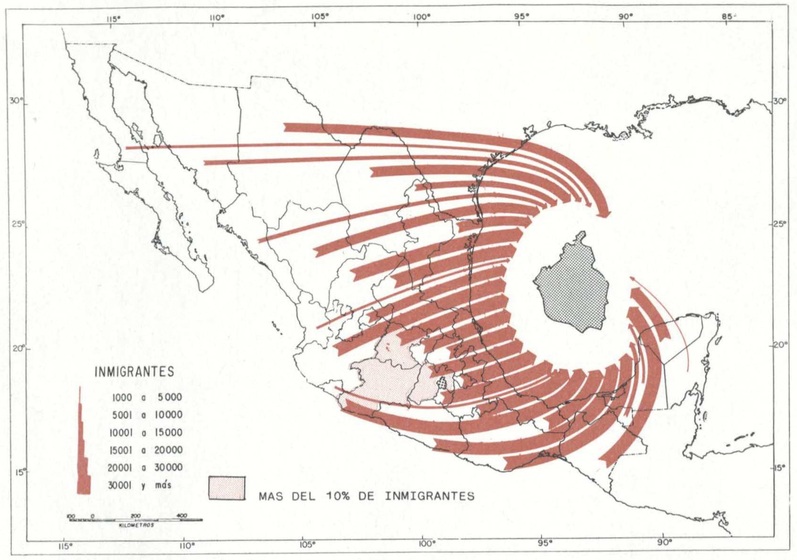

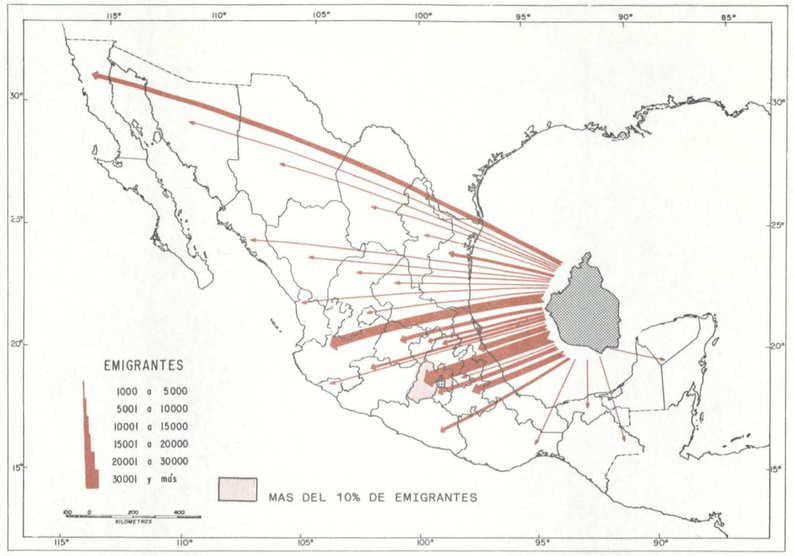

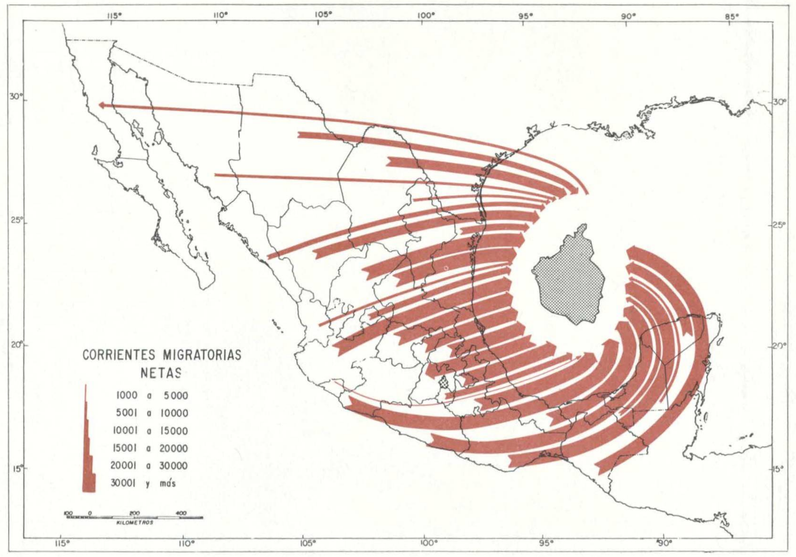

Años	Población Total	Nativos Total	Nativos %	Inmigrantes	Inmigrantes por cada 100 nativos	Emigrantes	Emigrantes por cada 100 nativos	Migración neta	Indice de* masculinidad Población nativa	Indice de* masculinidad Población no nativa
1950	3 050 442	1 600 218	52.5	1 385 037	86.6	81 694	5.1	1 303 343	92.2	79.7
1970	6 874 165	4 538 283	66.0	2 269 469	50.0	573 623	12.6	1 695 846	99.2	82.4
Crecimiento medio anual 1950 - 1970	4.1	5.4	-	2.5	-	10.2	-	1.3	-	-

* Número de hombres por cada 100 mujeres.

DURANGO

LAMINA III.11

1950

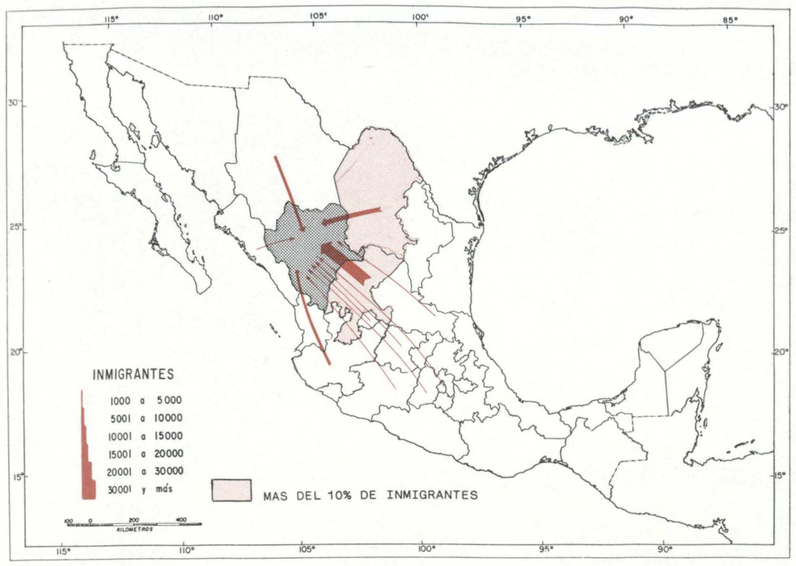

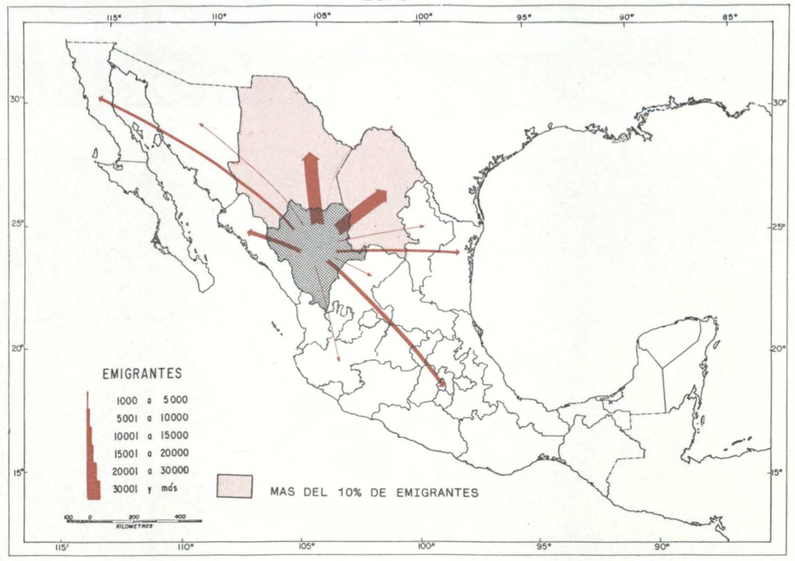

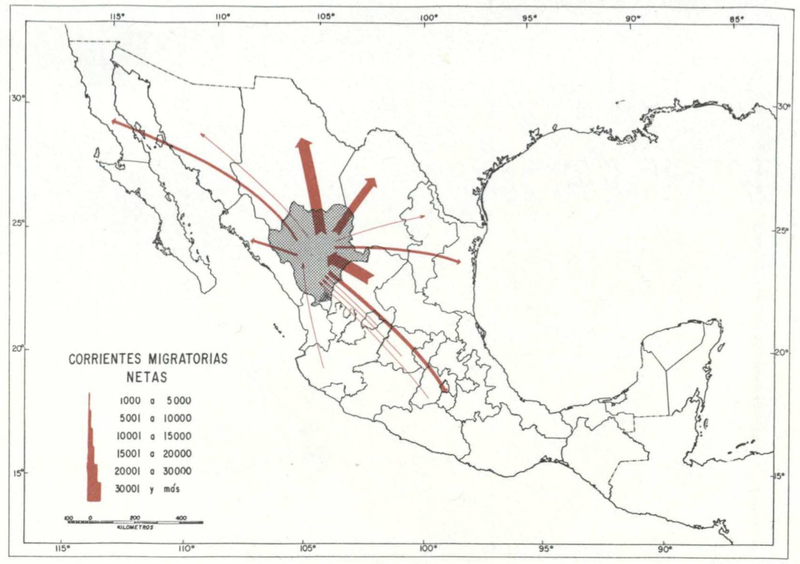

1970

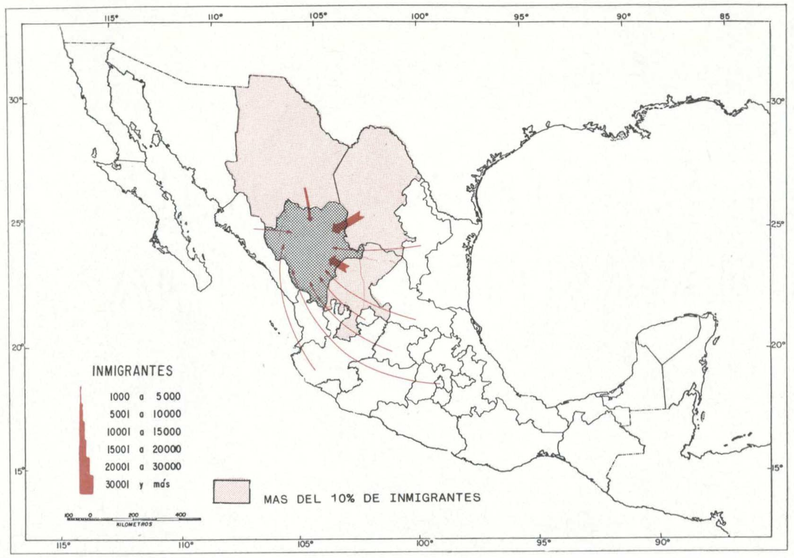

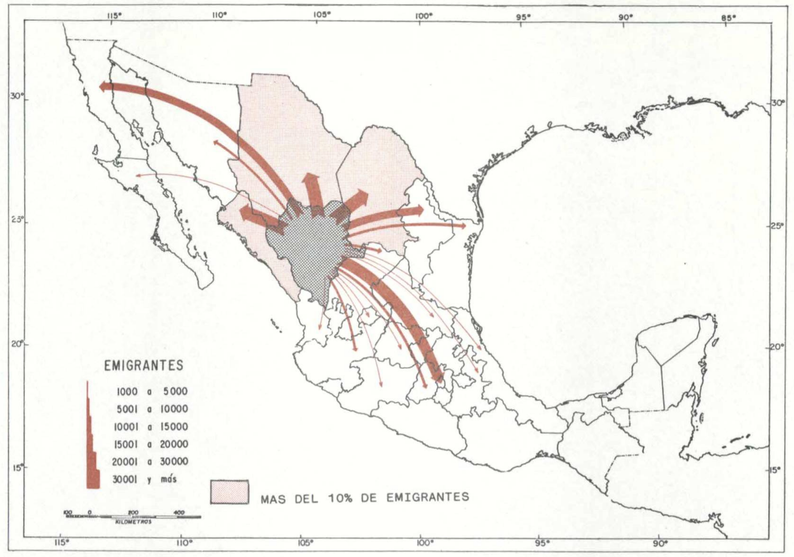

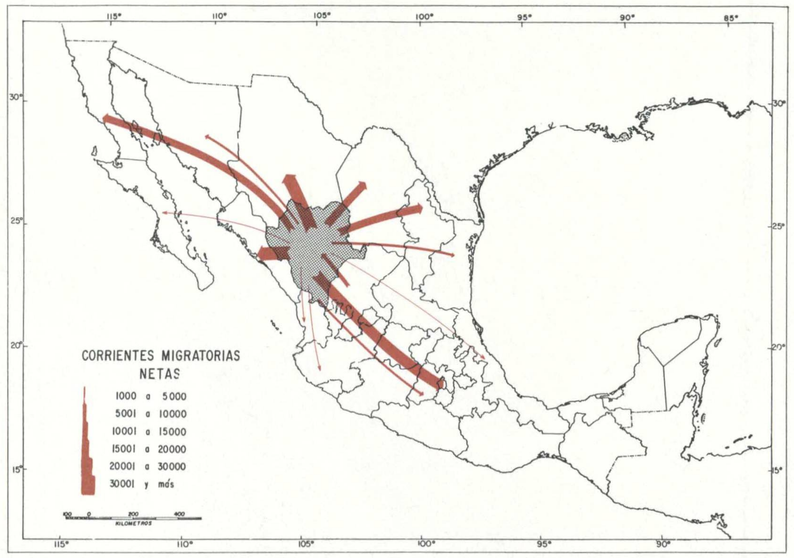

Años	Población Total	Nativos Total	Nativos %	Inmigrantes	Inmigrantes por cada 100 nativos	Emigrantes	Emigrantes por cada 100 nativos	Migración neta	Indice de* masculinidad Población nativa	Indice de* masculinidad Población no nativa
1950	629 874	557 806	88.6	68 826	12.3	115 242	20.7	-46 416	100.8	104.6
1970	939 208	874 929	93.2	62 484	7.1	241 018	27.5	-178 534	104.2	100.3
Crecimiento medio anual 1950 - 1970	2.0	2.3	-	-0.5	-	3.8	-	7.0	-	-

* Número de hombres por cada 100 mujeres.

GUANAJUATO

1950

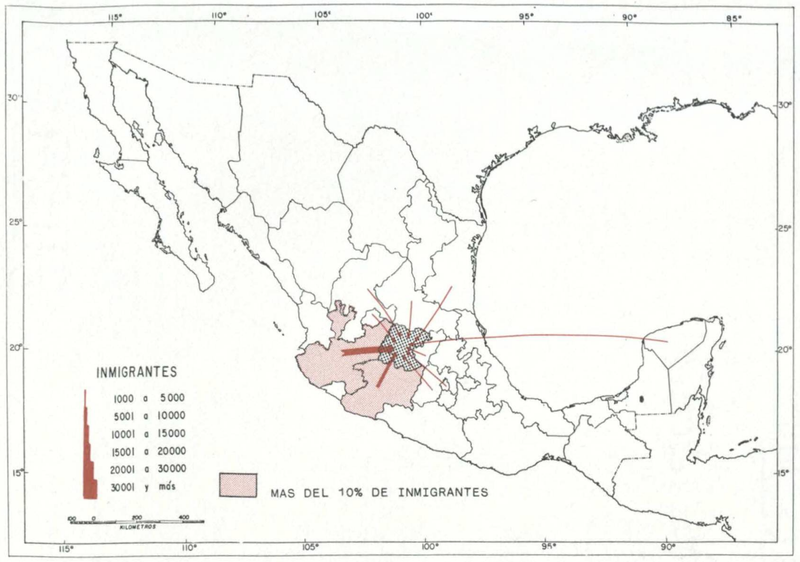

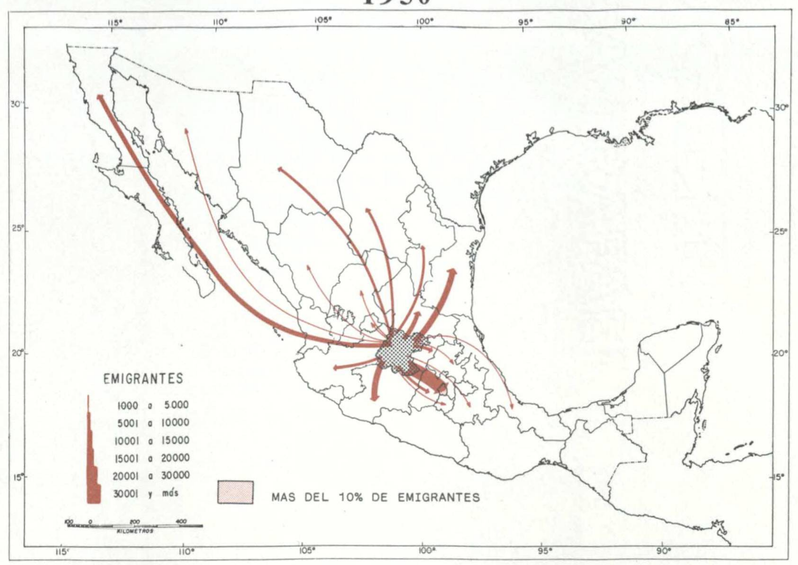

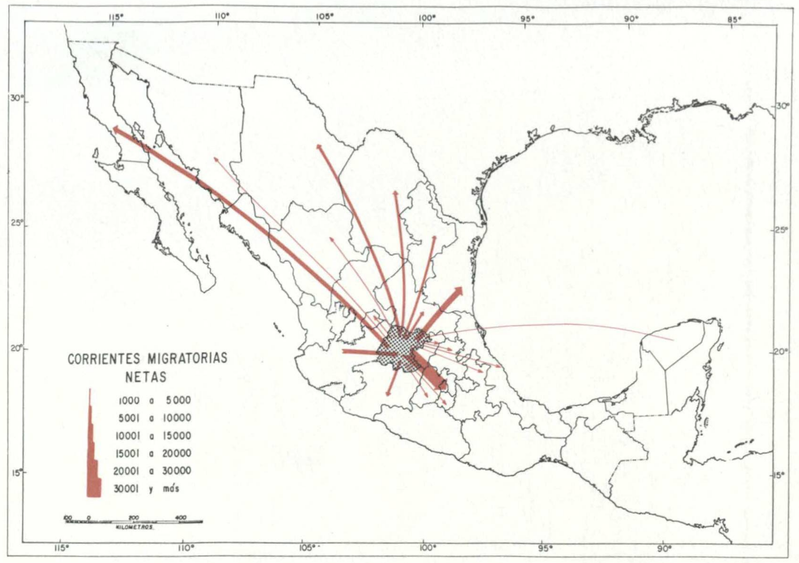

1970

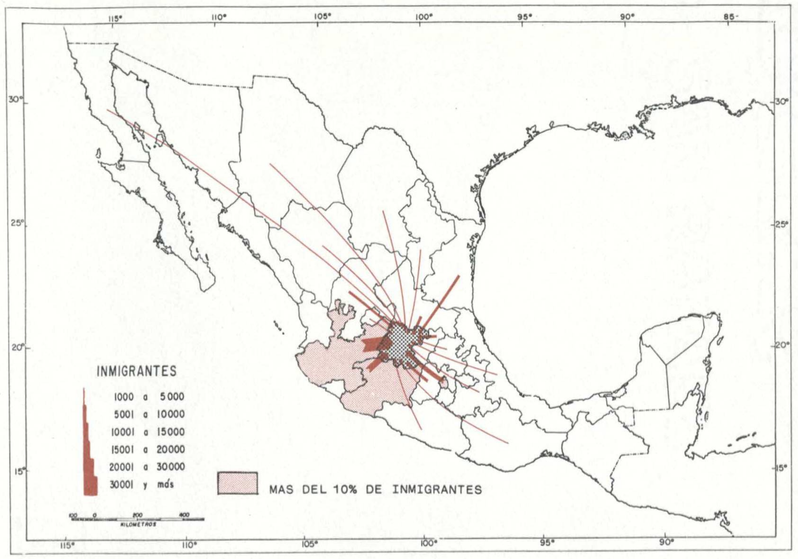

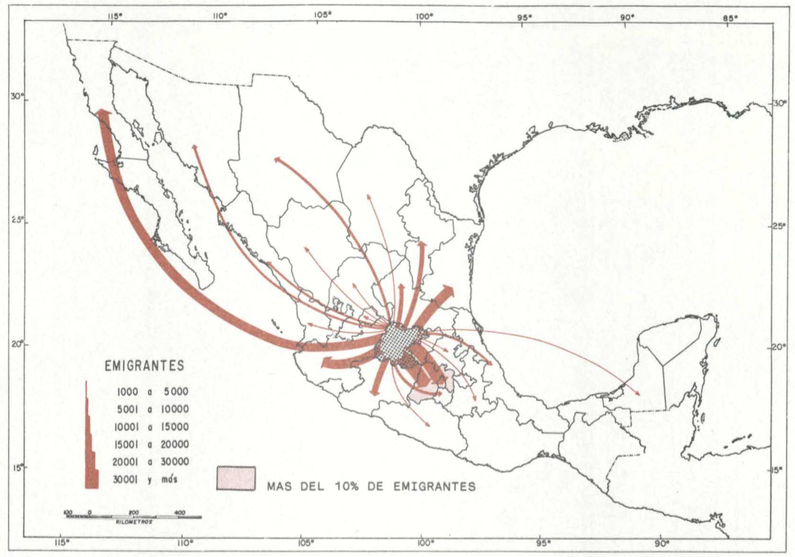

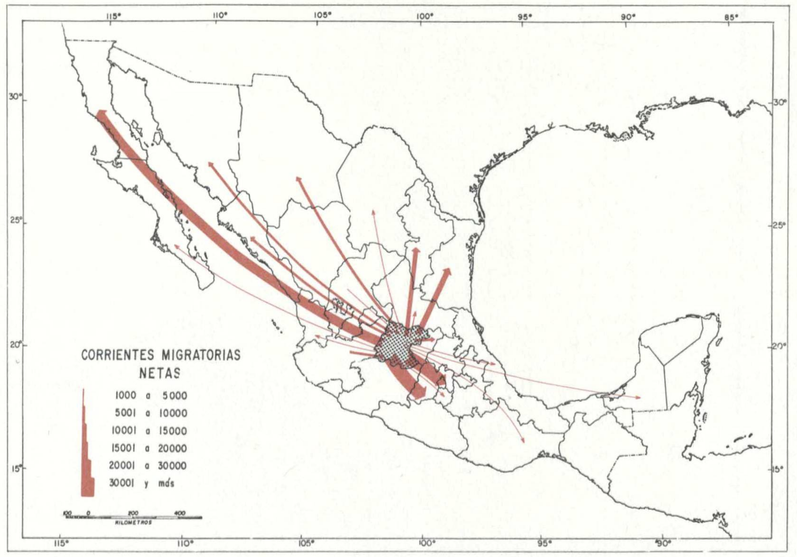

Años	Población Total	Nativos Total	Nativos %	Inmigrantes	Inmigrantes por cada 100 nativos	Emigrantes	Emigrantes por cada 100 nativos	Migración neta	Indice de* masculinidad Población nativa	Indice de* masculinidad Población no nativa
1950	1 328 712	1 269 889	95.6	55 819	4.4	322 735	25.4	-266 916	98.2	92.1
1970	2 270 370	2 140 036	94.3	126 462	5.9	544 630	25.4	-418 168	101.1	93.8
Crecimiento medio anual 1950 - 1970	2.7	2.6	-	4.2	-	2.7	-	2.3	-	-

* Número de hombres por cada 100 mujeres.

GUERRERO

LAMINA III.13

1950

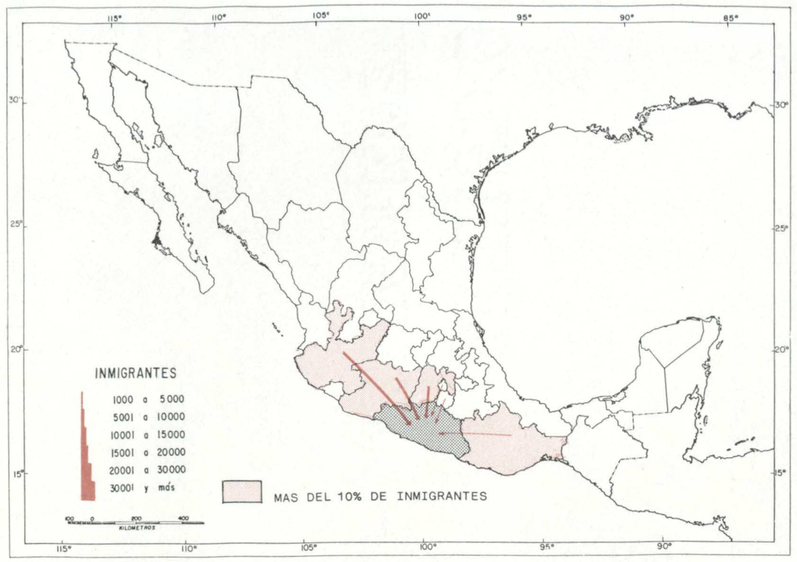

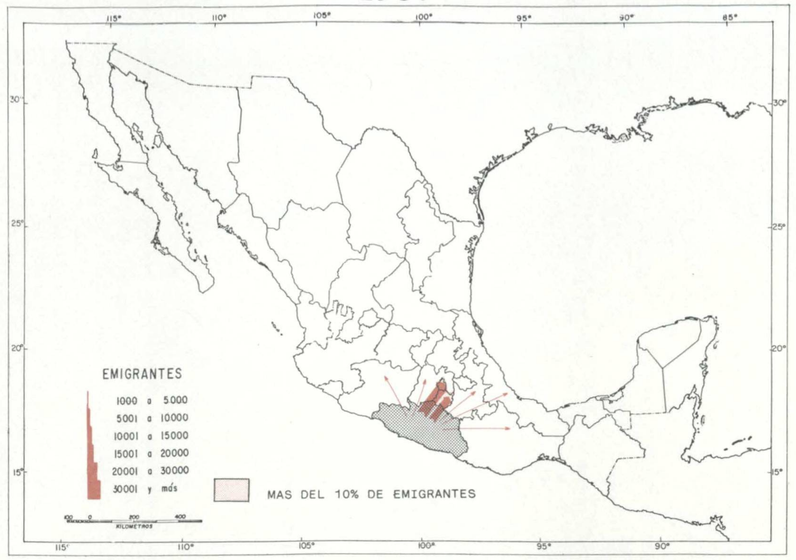

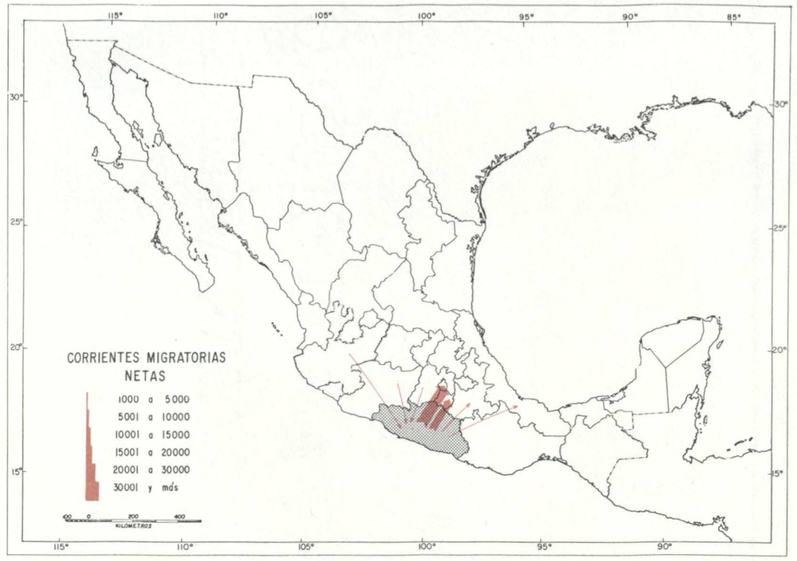

1970

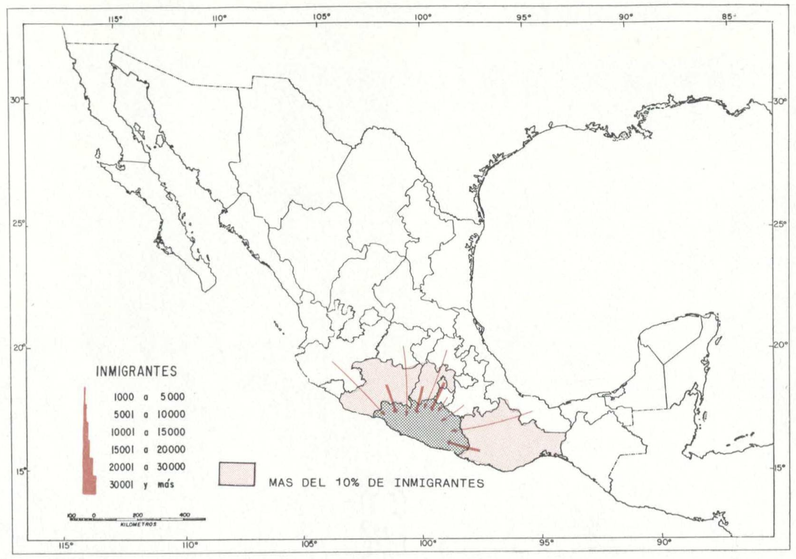

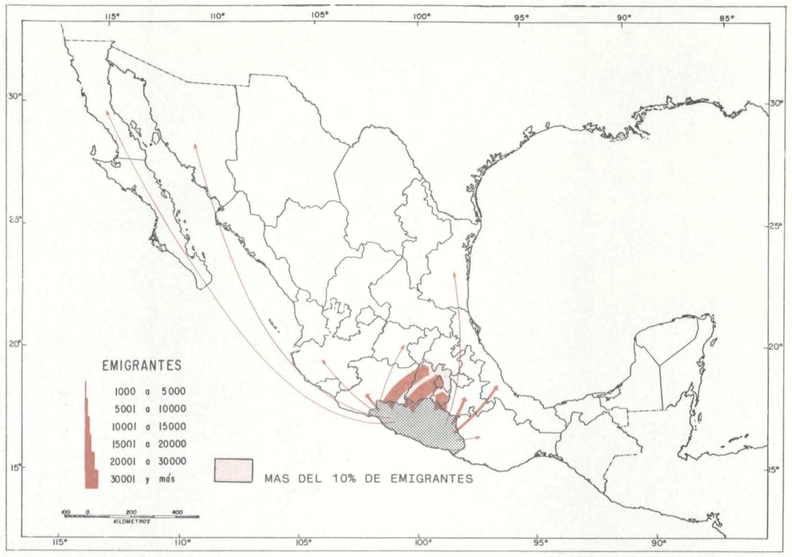

Años	Población Total	Nativos Total	Nativos %	Inmigrantes	Inmigrantes por cada 100 nativos	Emigrantes	Emigrantes por cada 100 nativos	Migración neta	Indice de* masculinidad: Población nativa	Indice de* masculinidad: Población no nativa
1950	919 386	890 174	96.8	28 533	3.2	62 611	7.0	-34 078	96.7	107.7
1970	1 597 360	1 543 838	96.6	52 596	3.4	228 468	14.8	-175 872	99.4	105.3
Crecimiento medio anual 1950 - 1970	2.8	2.8	-	3.1	-	6.7	-	8.6	-	-

* Número de hombres por cada 100 mujeres.

HIDALGO

LAMINA III.14

1950

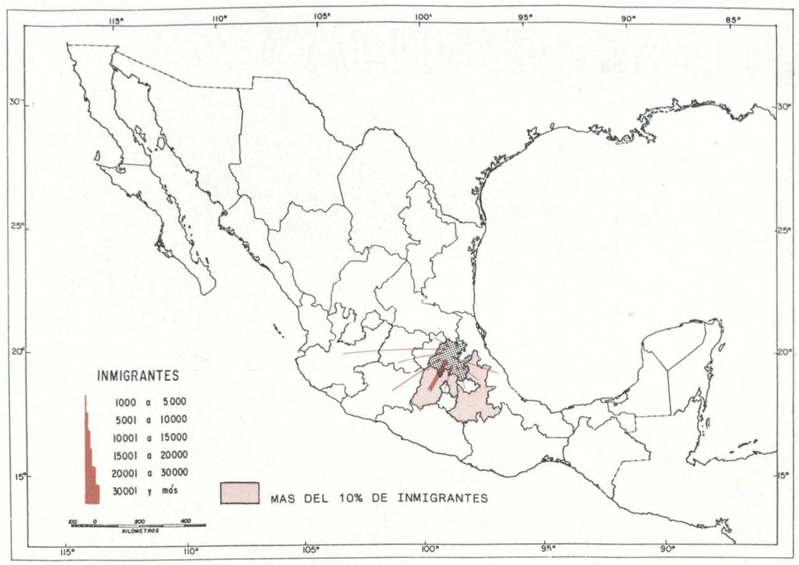

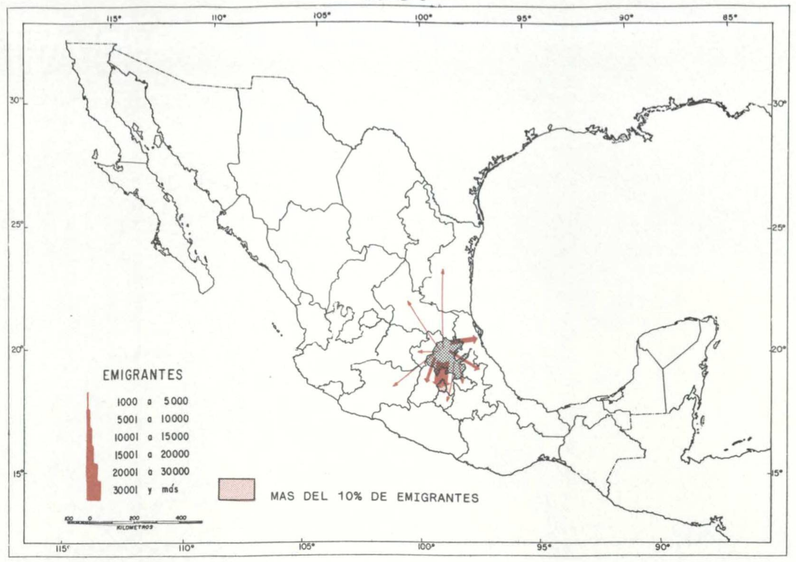

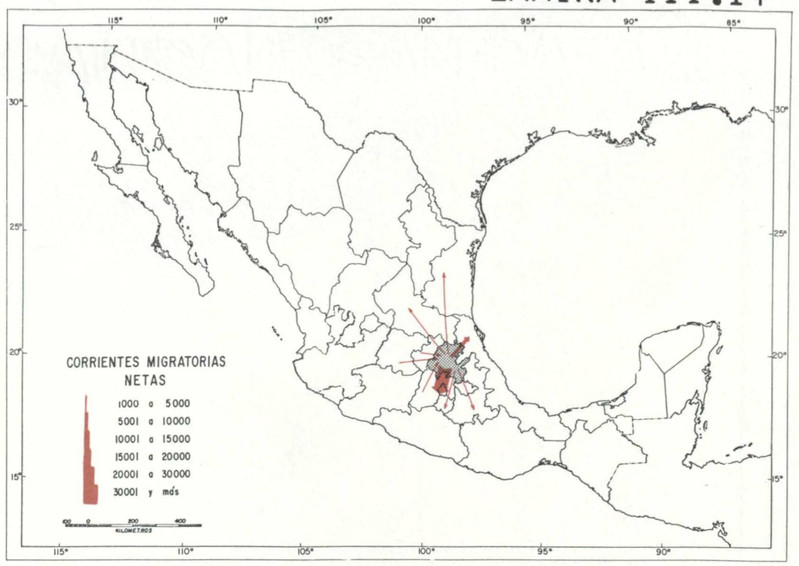

1970

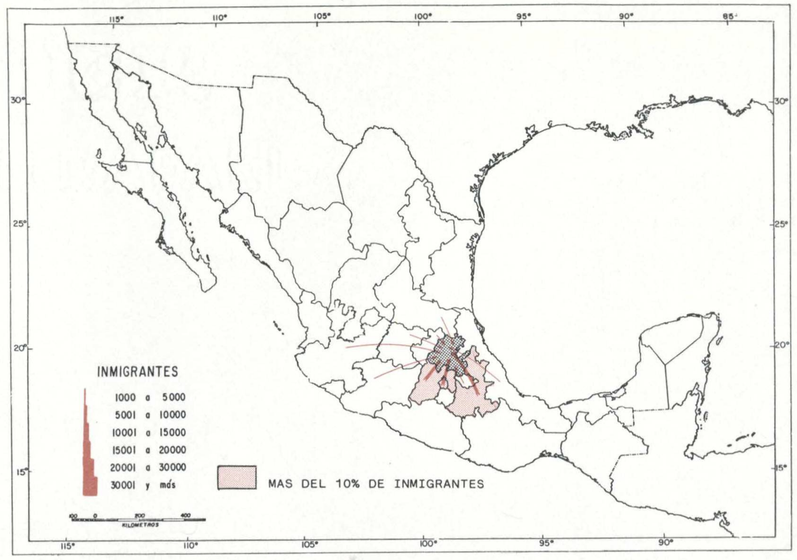

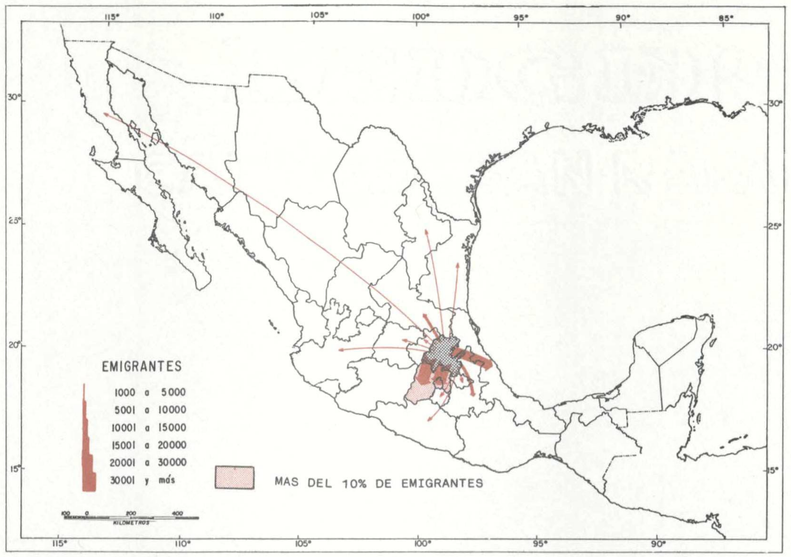

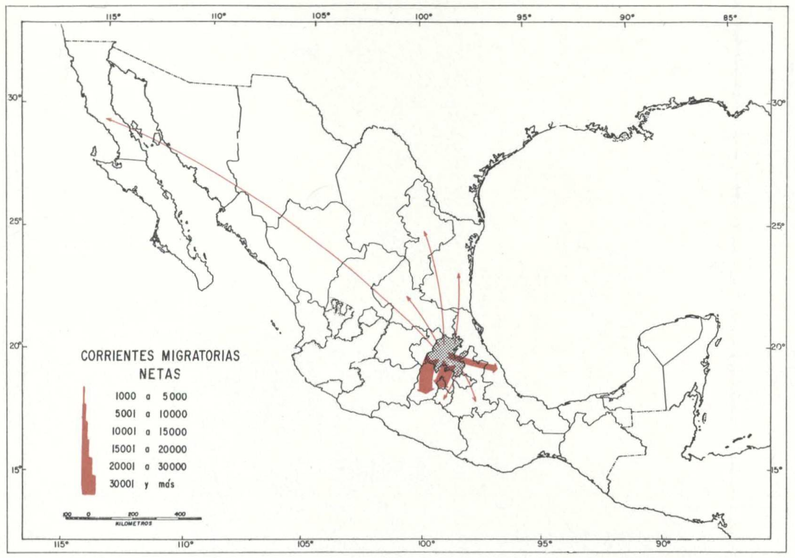

Hi

Años	Población Total	Nativos Total	Nativos %	Inmigrantes	Inmigrantes por cada 100 nativos	Emigrantes	Emigrantes por cada 100 nativos	Migración neta	Indice de* masculinidad: Población nativa	Indice de* masculinidad: Población no nativa
1950	850 394	814 235	95.7	35 318	4.3	165 554	20.3	-130 236	98.7	96.3
1970	1 193 845	1 143 553	95.8	49 712	4.3	334 077	29.2	-284 365	101.0	89.8
Crecimiento medio anual 1950 - 1970	1.7	1.7	-	1.7	-	3.6	-	4.0	-	-

* Número de hombres por cada 100 mujeres.

JALISCO

LAMINA III.15

1950

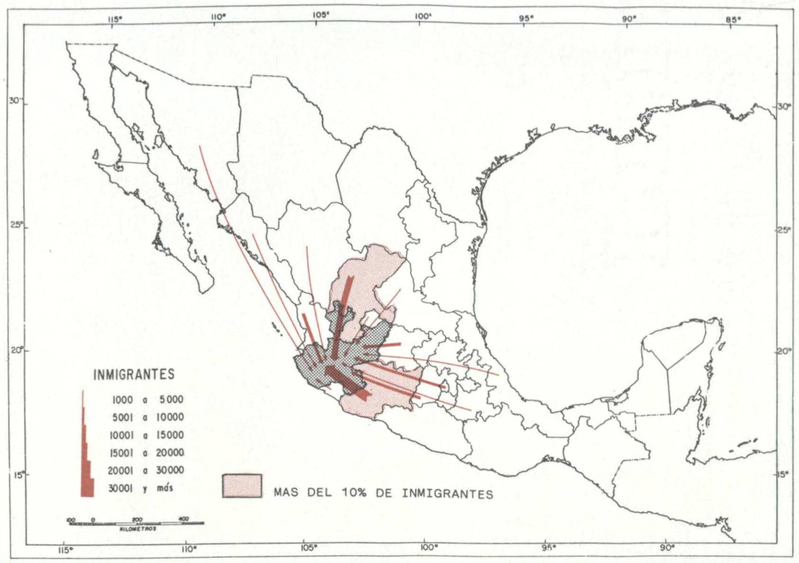

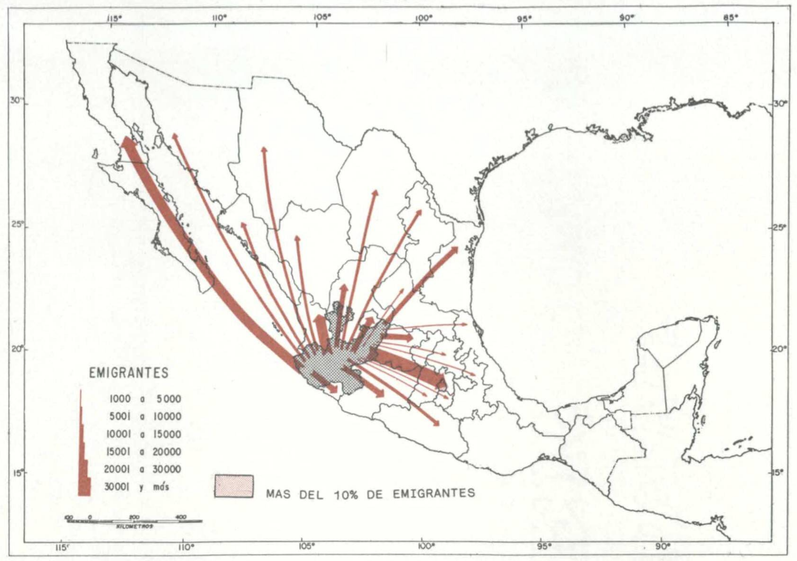

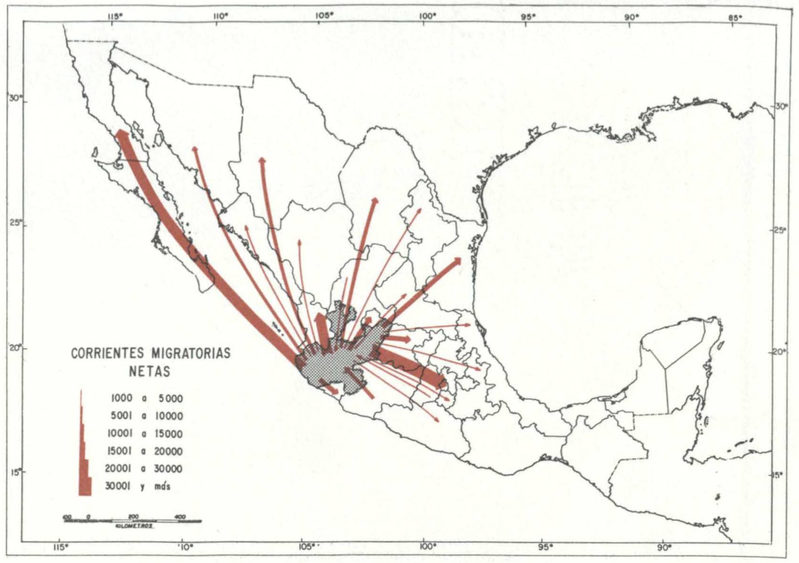

1970

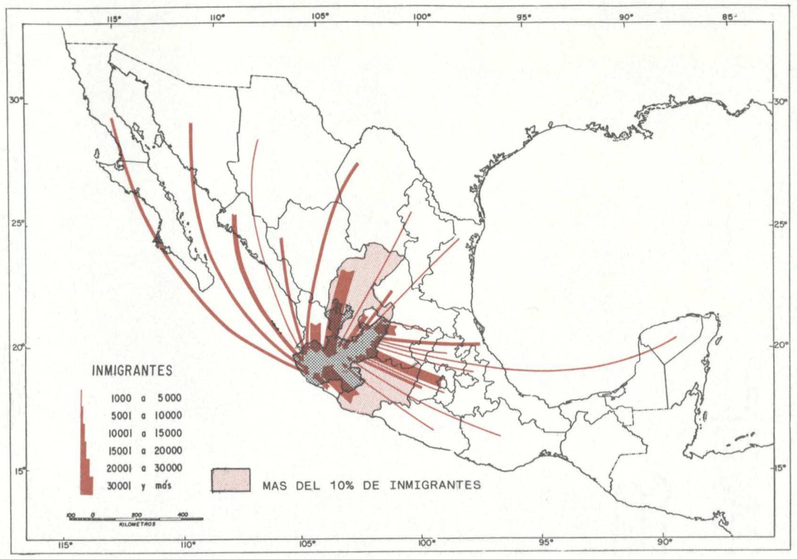

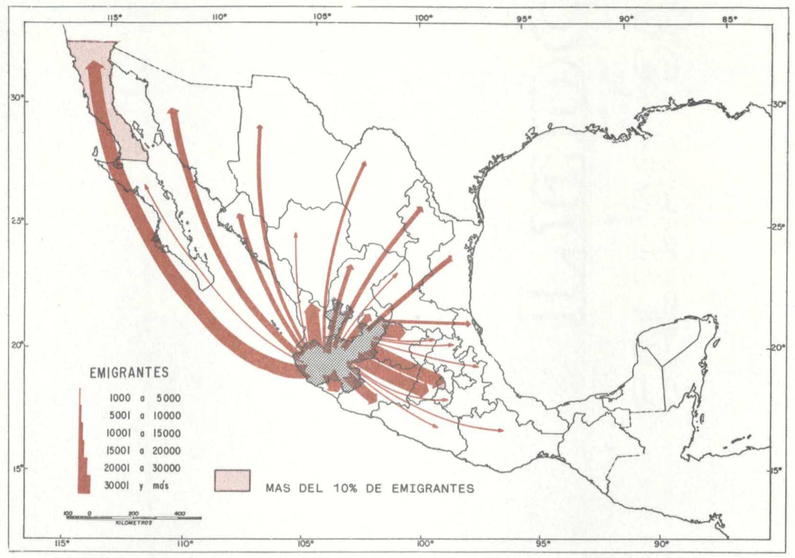

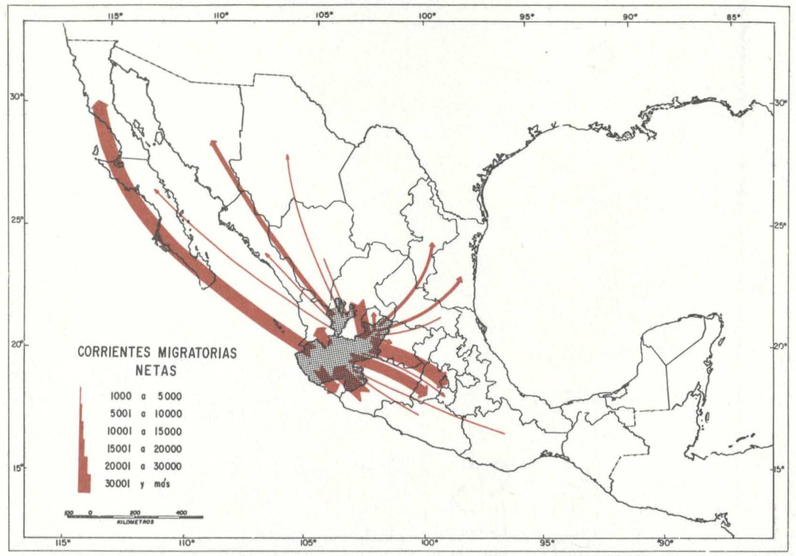

Años	Población Total	Nativos Total	Nativos %	Inmigrantes	Inmigrantes por cada 100 nativos	Emigrantes	Emigrantes por cada 100 nativos	Migración neta	Indice de* masculinidad: Población nativa	Indice de* masculinidad: Población no nativa
1950	1 746 777	1 649 858	94.5	92 006	5.6	326 635	19.8	-234 629	93.9	88.6
1970	3 296 586	2 950 244	89.5	335 595	11.4	523 774	17.8	-188 179	98.3	95.0
Crecimiento medio anual 1950 - 1970	3.2	2.9	-	6.7		2.4	-	-1.1	-	-

* Número de hombres por cada 100 mujeres.

MEXICO

LAMINA III.16

1950

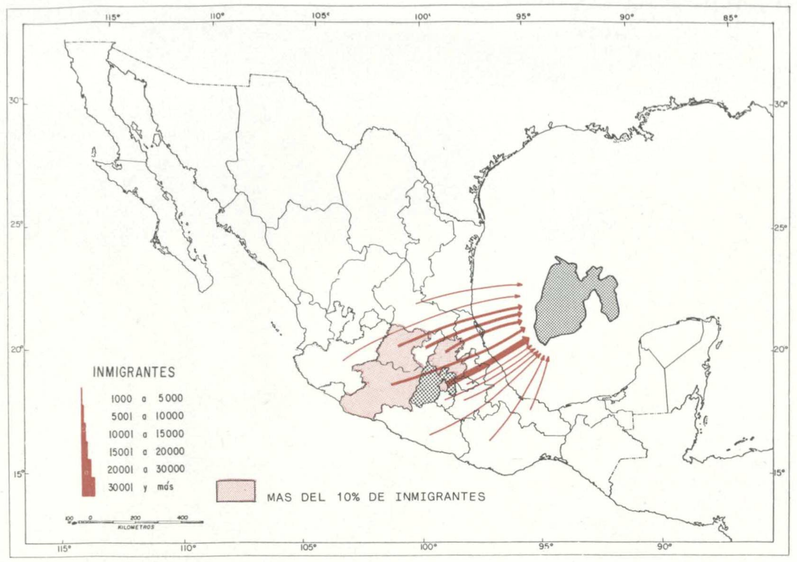

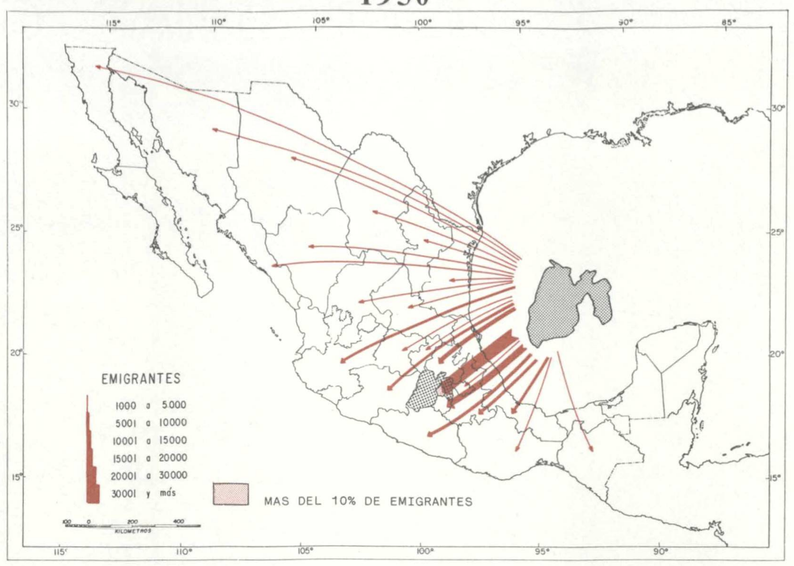

1970

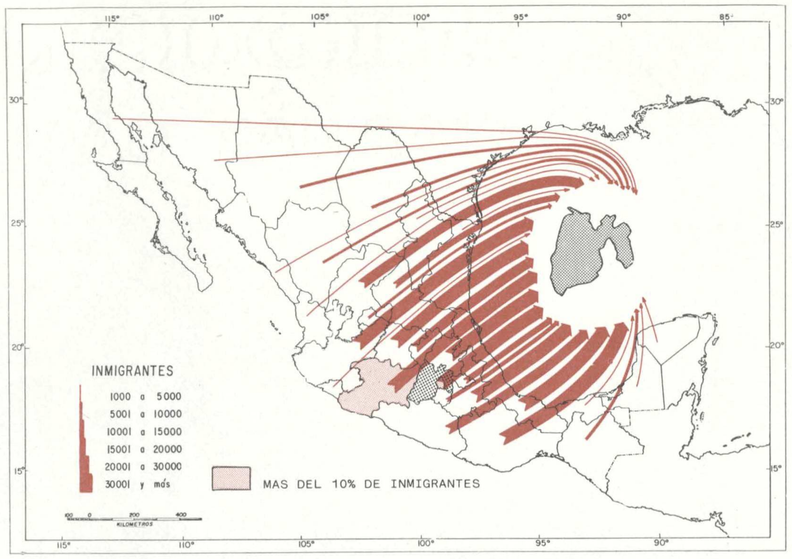

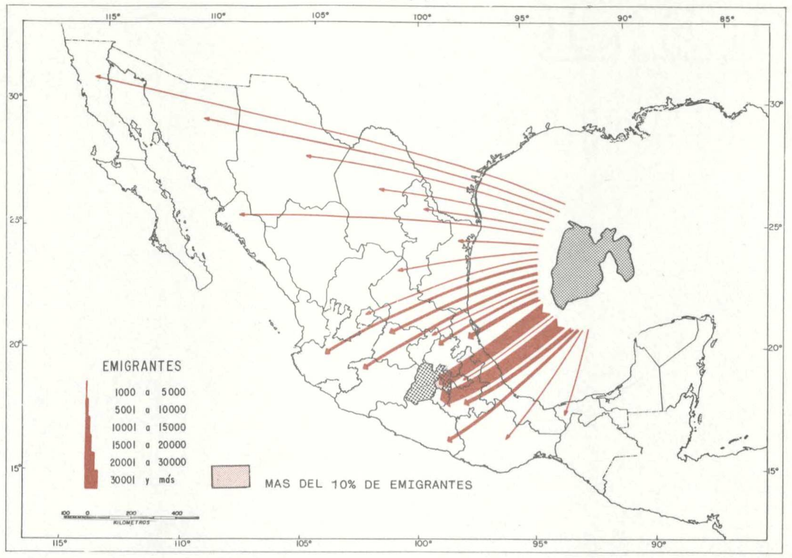

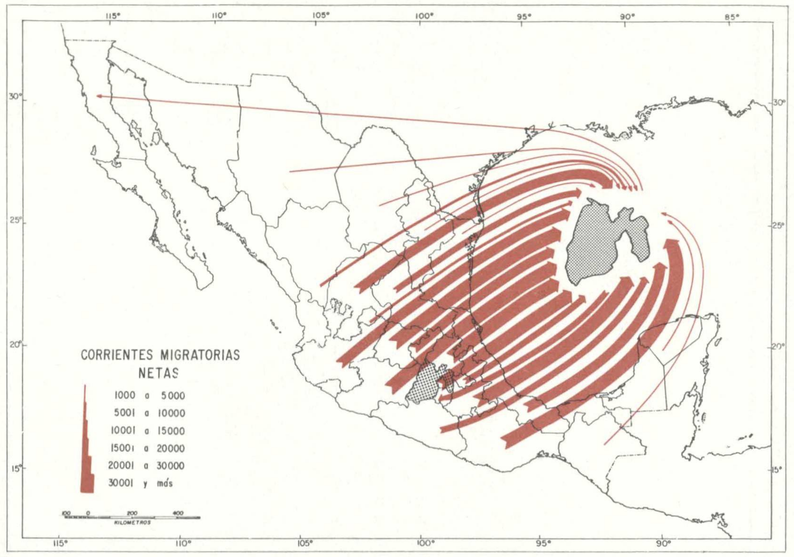

Años	Población Total	Nativos Total	Nativos %	Inmigrantes	Inmigrantes por cada 100 nativos	Emigrantes	Emigrantes por cada 100 nativos	Migración neta	Indice de* masculinidad: Población nativa	Indice de* masculinidad: Población no nativa
1950	1 392 623	1 320 770	94.8	70 319	5.3	413 328	31.3	-343 009	97.6	101.8
1970	3 833 185	2 791 244	72.8	1 033 214	37.0	445 599	16.0	587 615	102.7	98.4
Crecimiento medio anual 1950 - 1970	5.2	3.8	-	14.4	-	0.4	-	-	-	-

* Número de hombres por cada 100 mujeres.

MICHOACAN

LAMINA III.17

1950

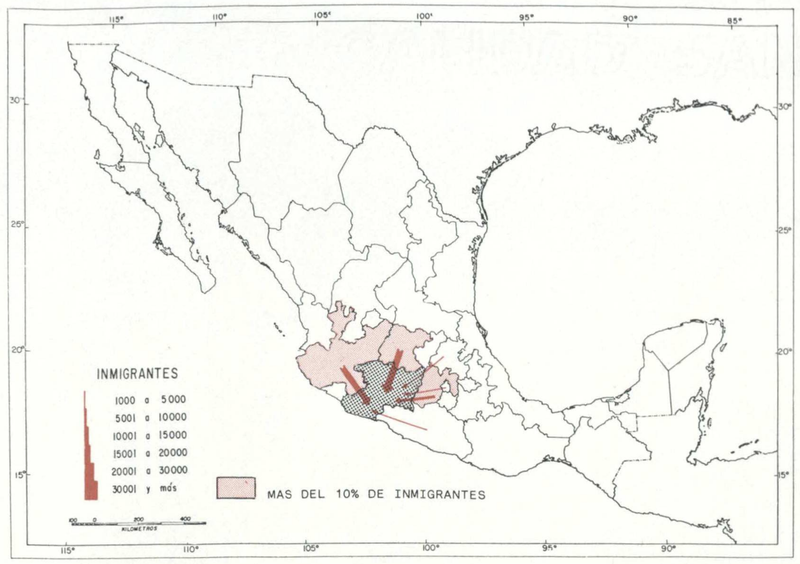

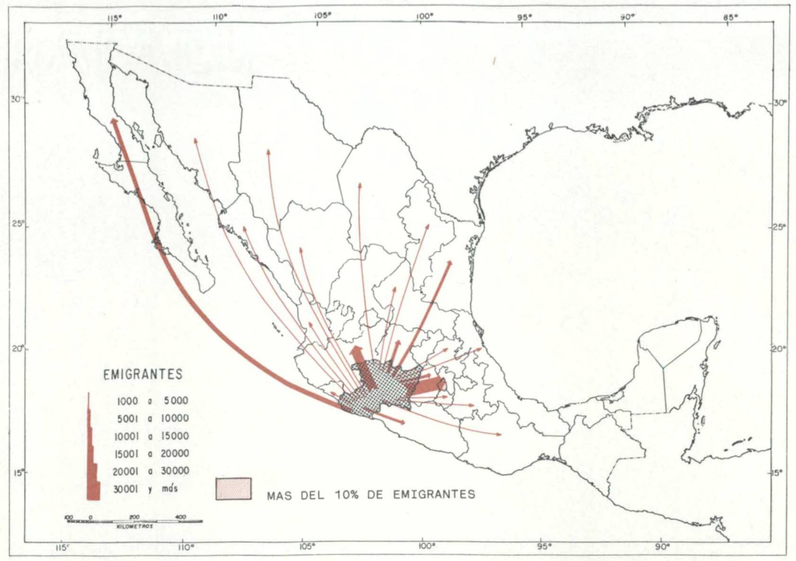

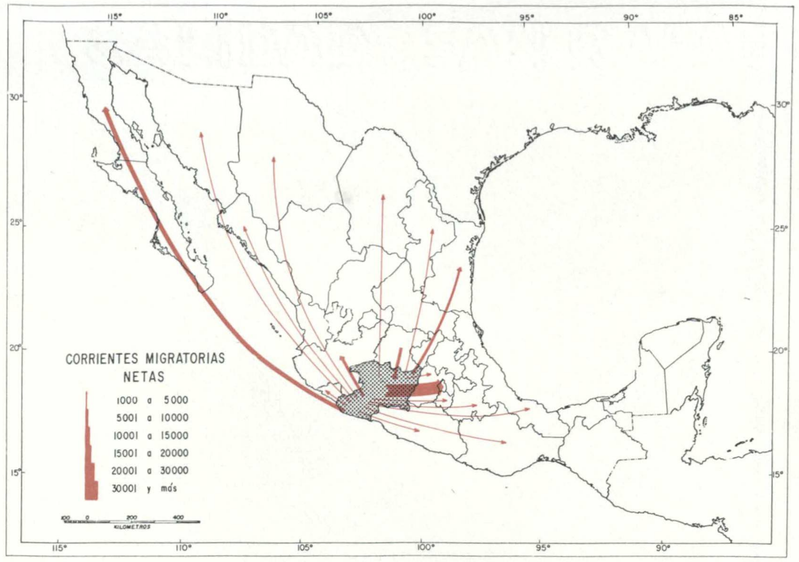

1970

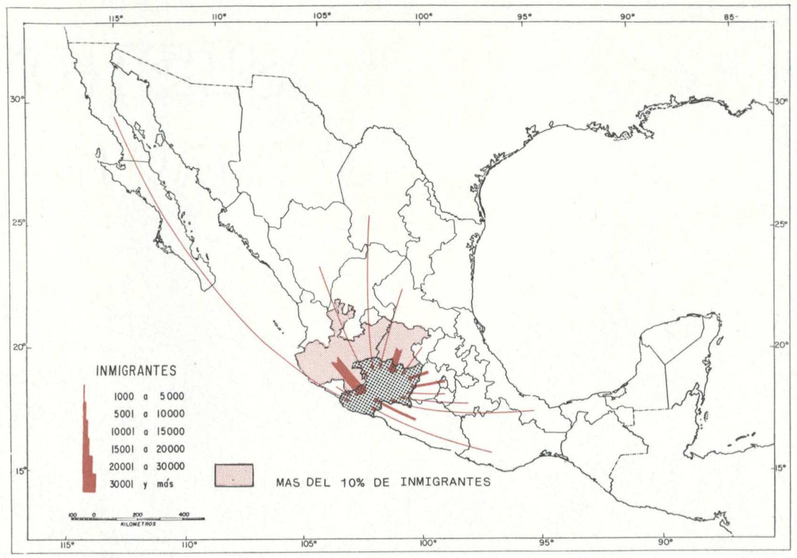

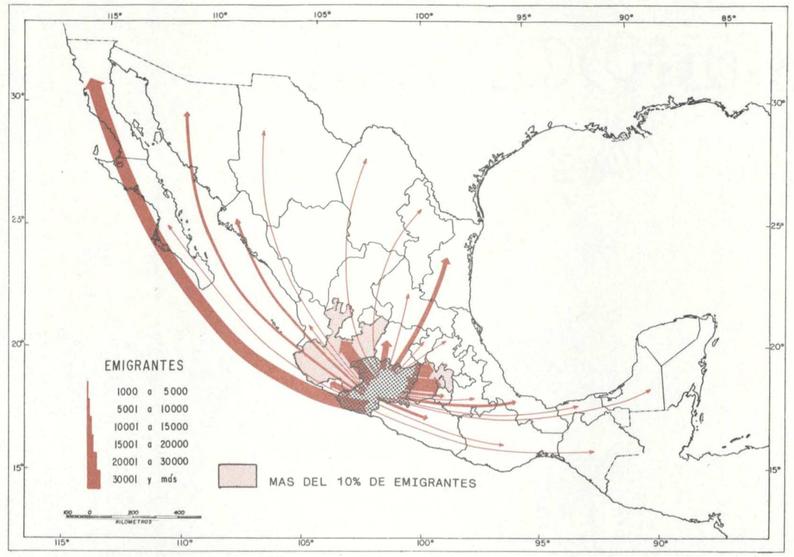

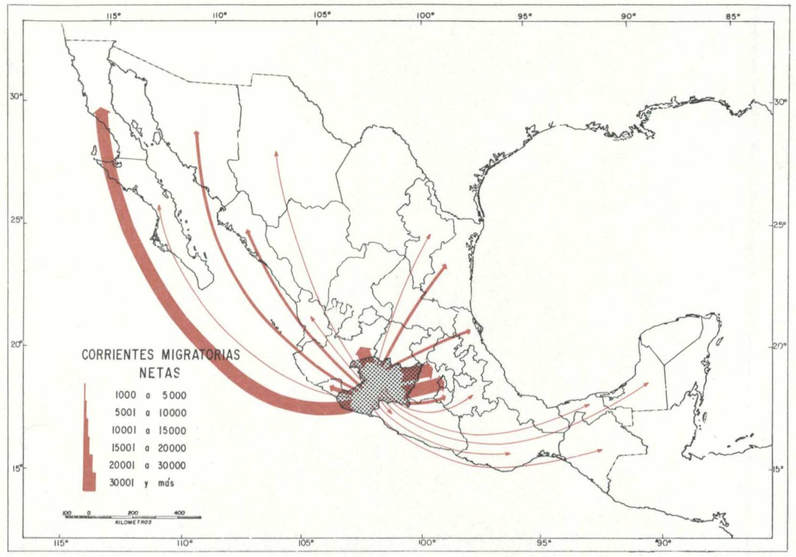

Años	Población Total	Nativos Total	Nativos %	Inmigrantes	Inmigrantes por cada 100 nativos	Emigrantes	Emigrantes por cada 100 nativos	Migración neta	Indice de* masculinidad: Población nativa	Indice de* masculinidad: Población no nativa
1950	1 422 717	1 365 427	96.0	54 992	4.0	236 355	17.3	-181 363	97.3	96.0
1970	2 324 226	2 235 043	96.2	86 804	3.9	606 838	27.2	-520 034	101.0	97.1
Crecimiento medio anual 1950 - 1970		2.5	-	2.3	-	4.8	-	5.4	-	-

* Número de hombres por cada 100 mujeres.

MORELOS

LAMINA III.18

1950

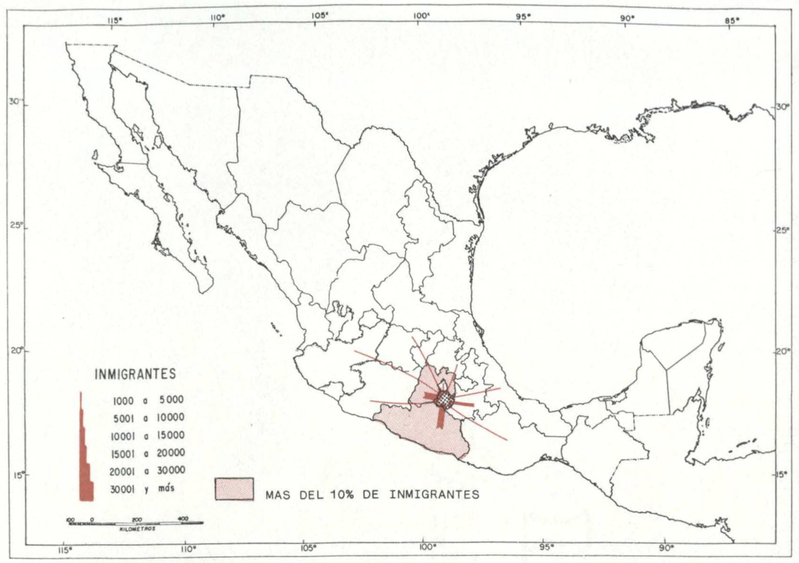

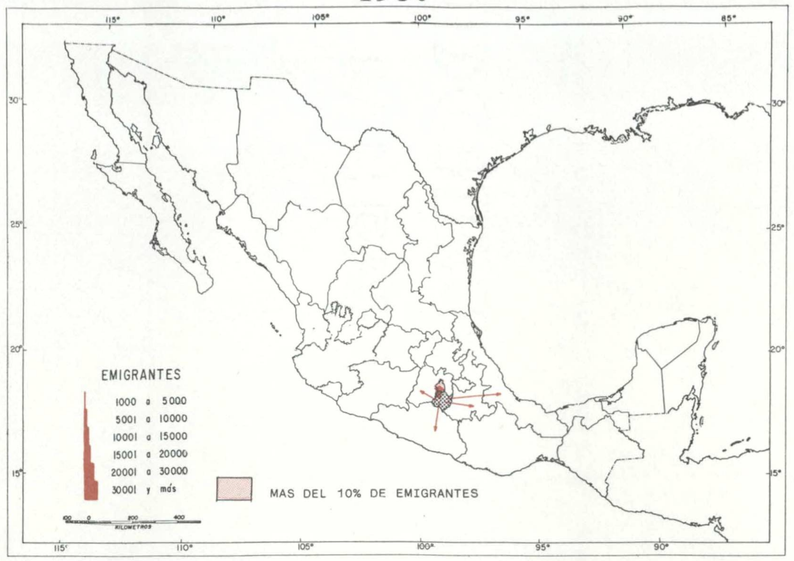

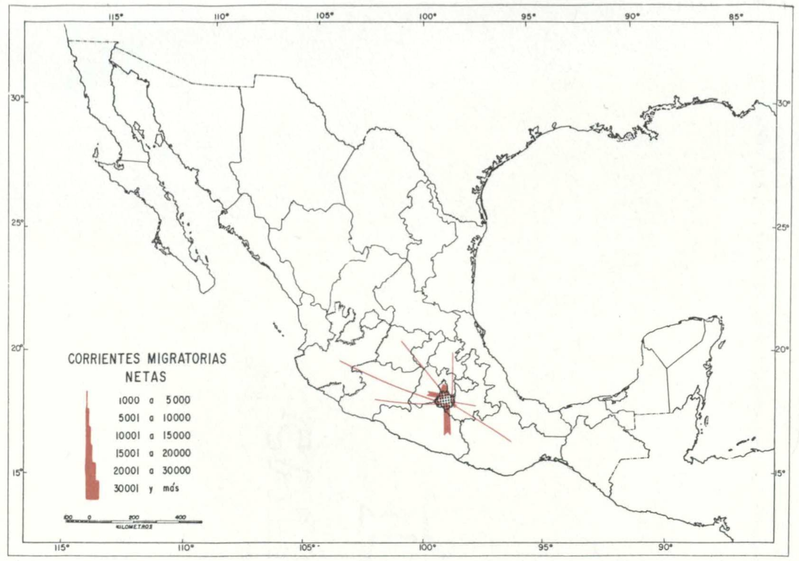

1970

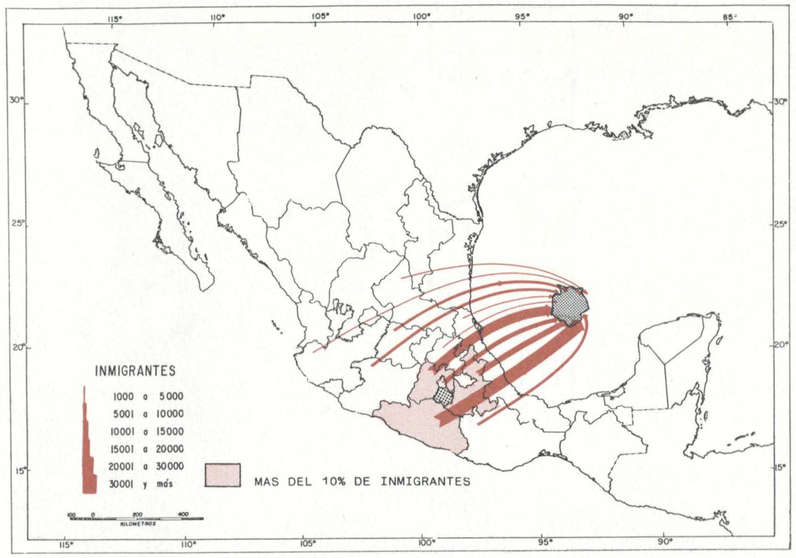

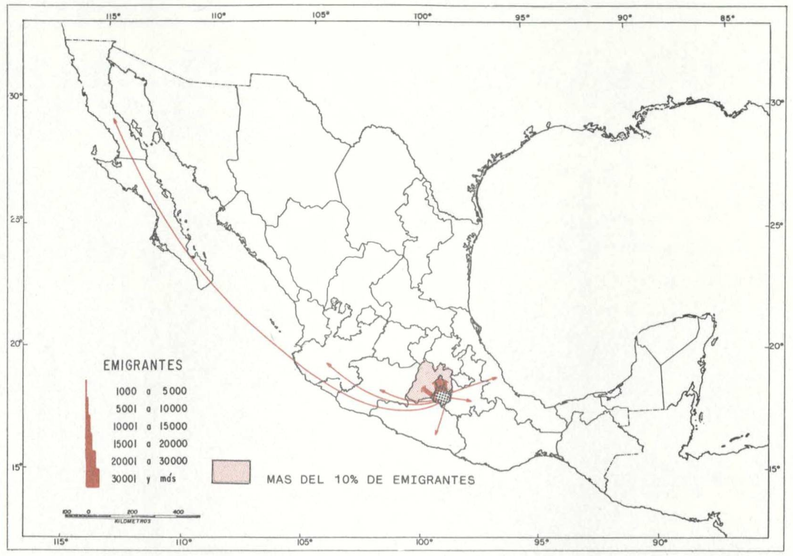

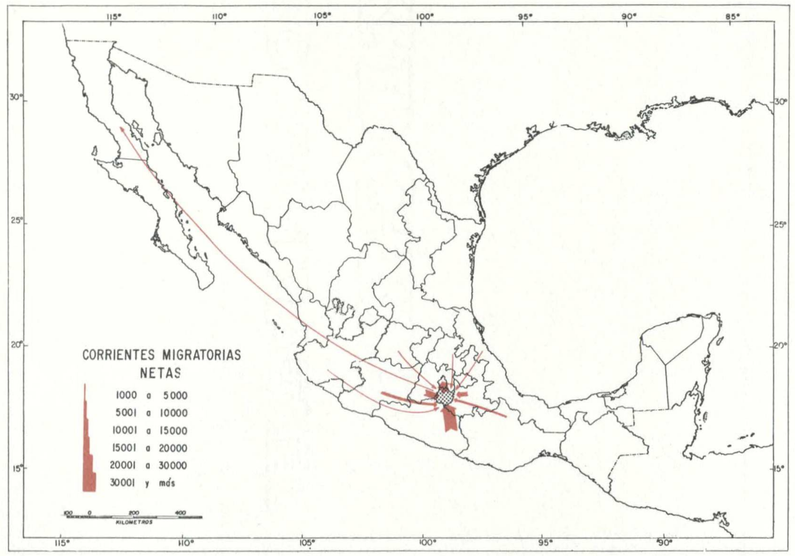

Años	Población Total	Nativos Total	Nativos %	Inmigrantes	Inmigrantes por cada 100 nativos	Emigrantes	Emigrantes por cada 100 nativos	Migración neta	Indice de* masculinidad: Población nativa	Indice de* masculinidad: Población no nativa
1950	272 842	207 054	75.9	64 825	31.3	28 132	13.6	36 693	98.5	94.6
1970	616 119	450 033	73.0	164 148	36.5	64 728	14.4	99 420	101.2	94.2
Crecimiento medio anual 1950 - 1970	4.2	4.0	-	4.8	-	4.3	-	5.1	-	-

* Número de hombres por cada 100 mujeres.

NAYARIT

LAMINA III.19

1950

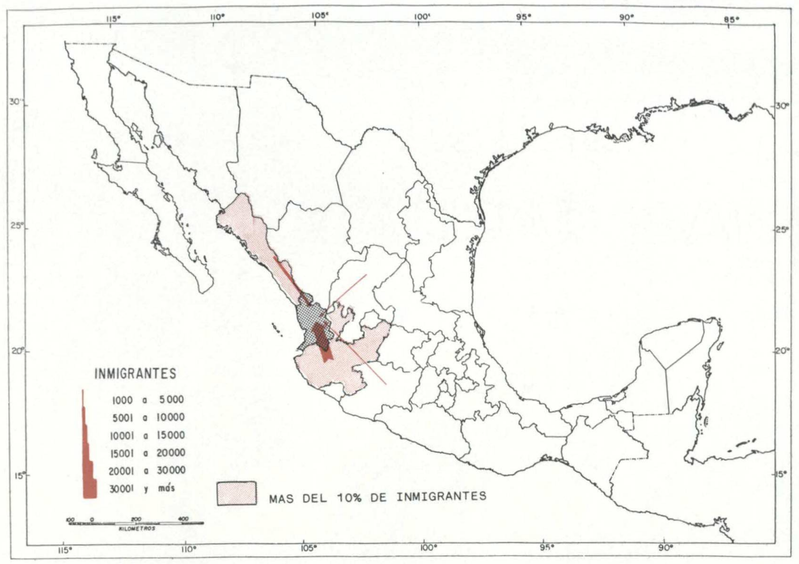

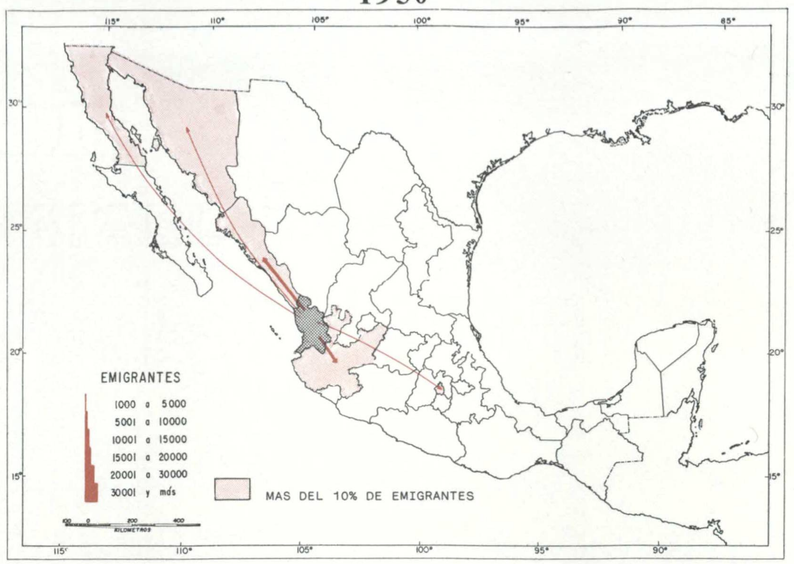

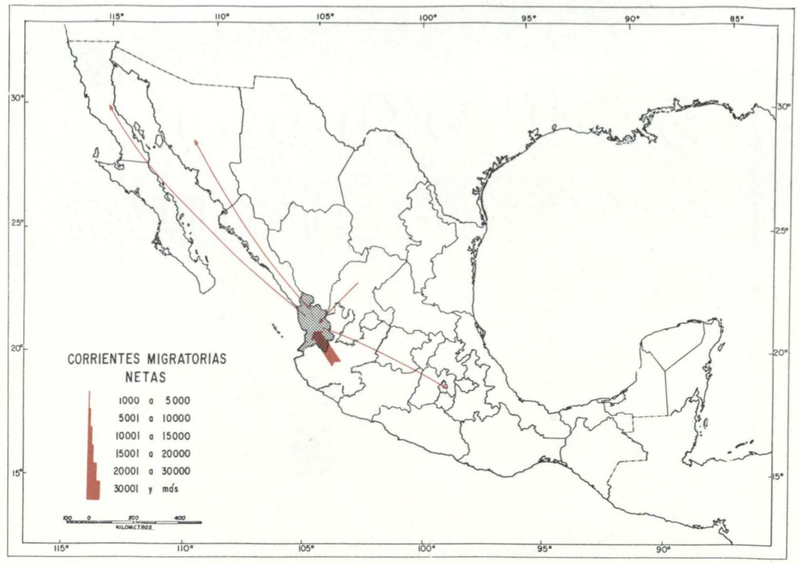

1970

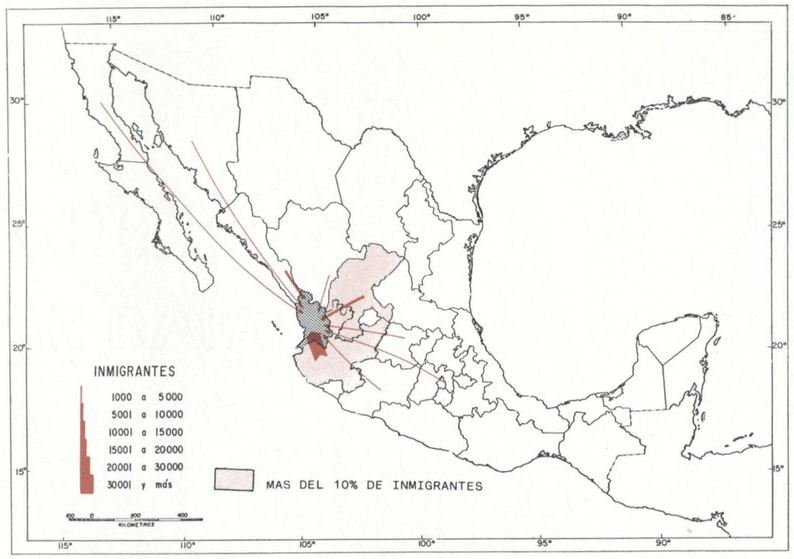

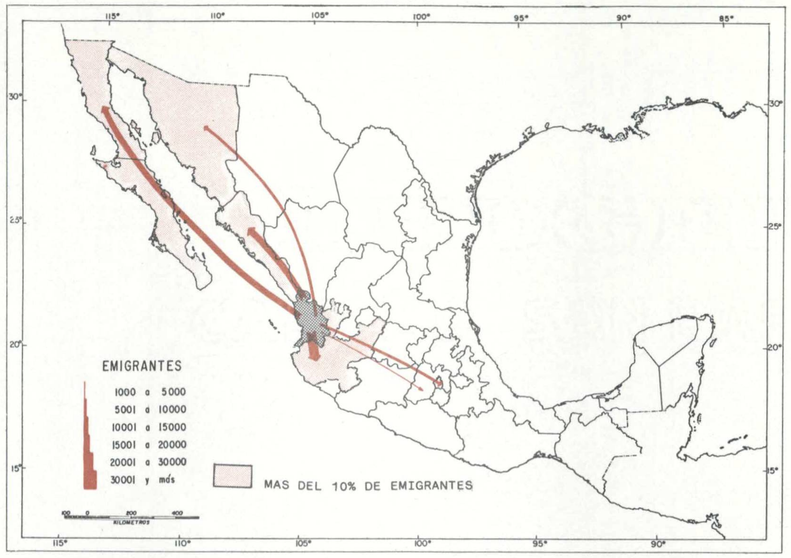

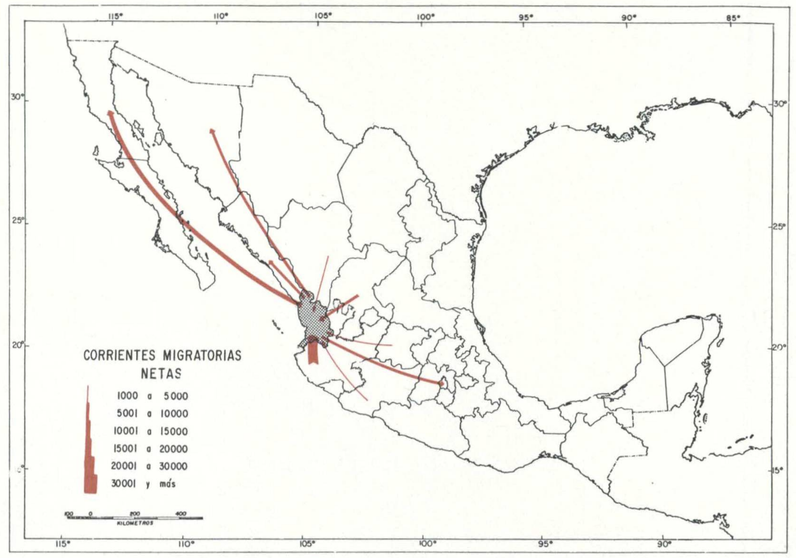

Años	Población Total	Nativos Total	Nativos %	Inmigrantes	Inmigrantes por cada 100 nativos	Emigrantes	Emigrantes por cada 100 nativos	Migración neta	Indice de* masculinidad Población nativa	Indice de* masculinidad Población no nativa
1950	290 124	243 685	84.0	46 079	18.9	27 803	11.4	18 276	98.2	108.0
1970	544 031	461 223	84.8	82 175	17.8	79 460	17.2	2 715	102.2	107.4
Crecimiento medio anual 1950 - 1970	3.2	3.2	-	2.9	-	5.4	-	-9.1	-	-

* Número de hombres por cada 100 mujeres.

NUEVO LEÓN

LAMINA III.20

1950

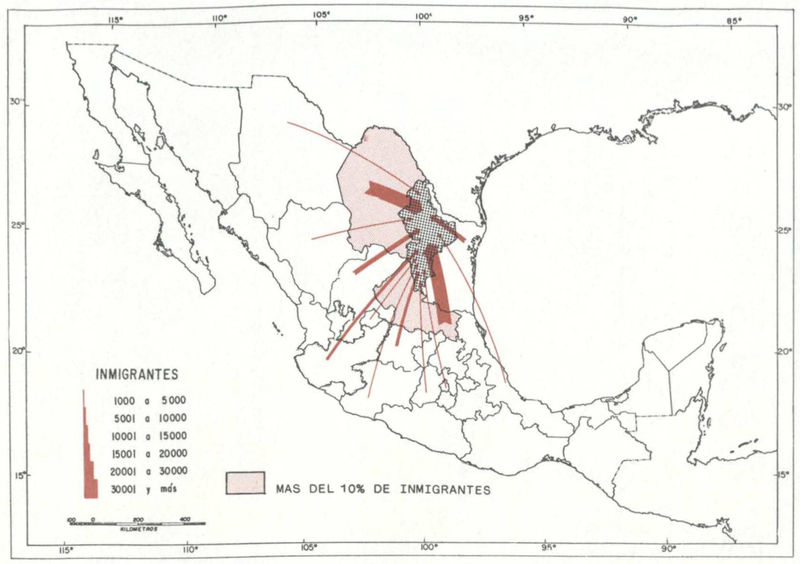

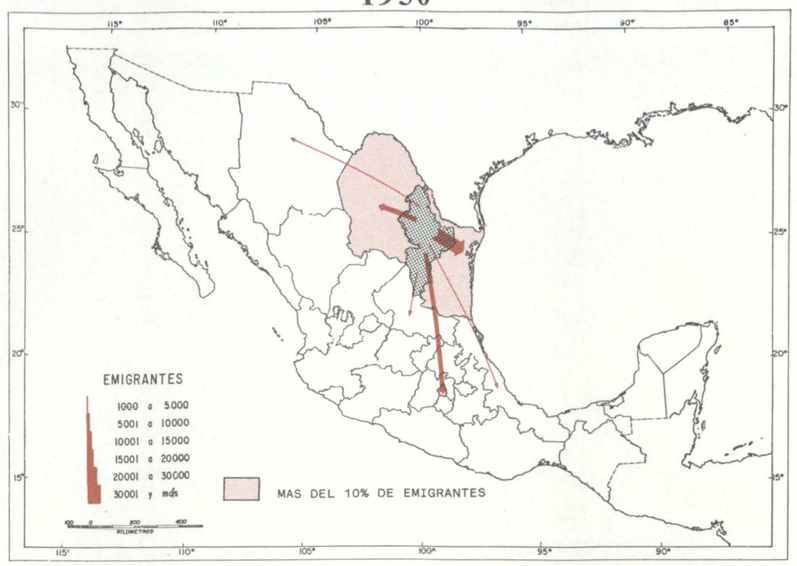

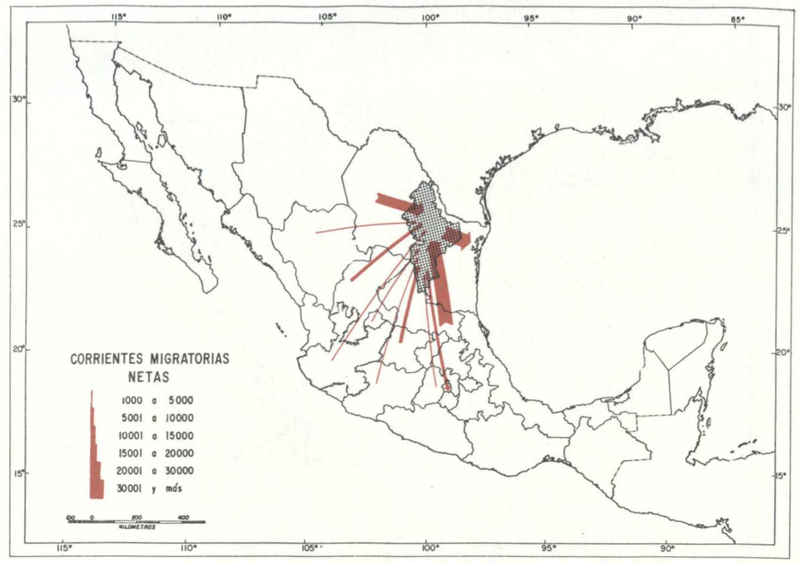

1970

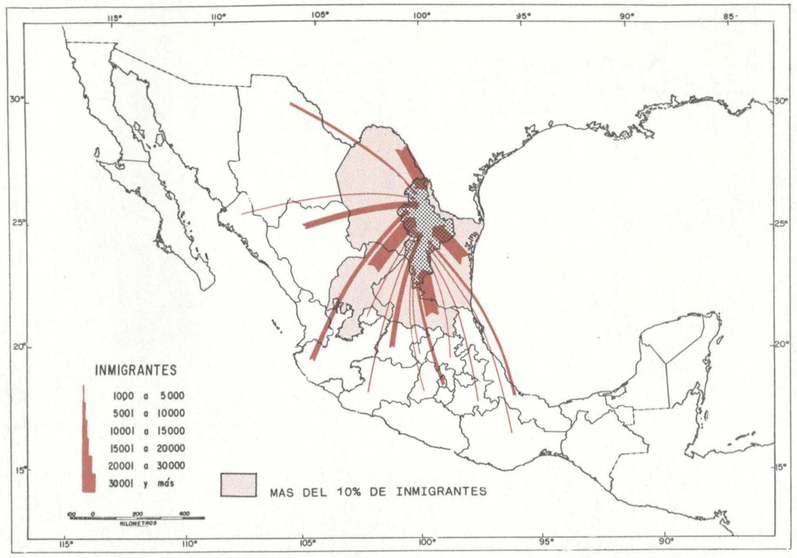

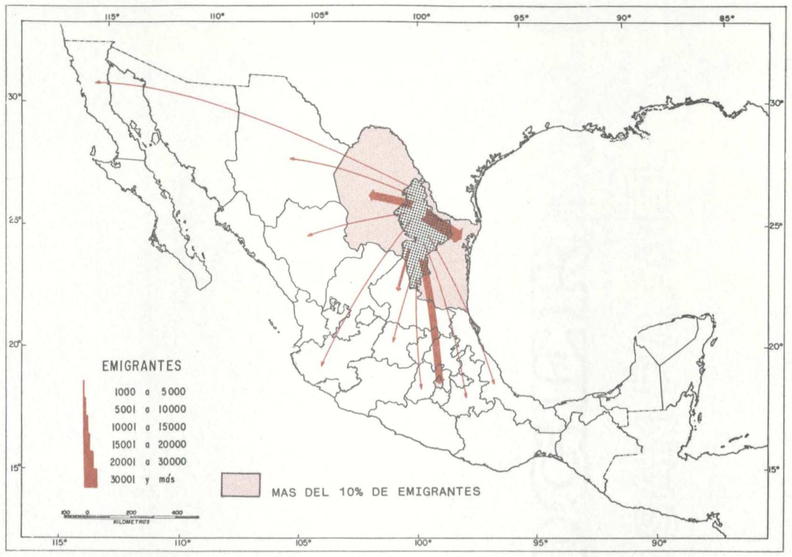

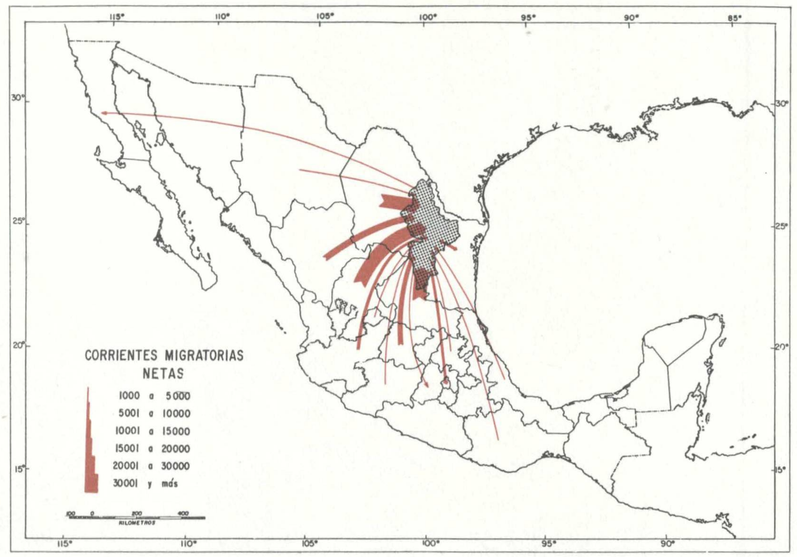

Años	Población Total	Nativos Total	Nativos %	Inmigrantes	Inmigrantes por cada 100 nativos	Emigrantes	Emigrantes por cada 100 nativos	Migración neta	Indice de* masculinidad Población nativa	Indice de* masculinidad Población no nativa
1950	740 191	596 044	80.5	135 938	22.8	94 142	15.8	41 796	99.0	94.6
1970	1 694 689	1 283 242	75.7	399 980	31.2	127 670	9.9	272 310	103.3	95.4
Crecimiento medio anual 1950 - 1970	4.2	3.9	-	5.5	-	1.5	-	9.8	-	-

* Número de hombres por cada 100 mujeres.

OAXACA

LAMINA III.21

1950

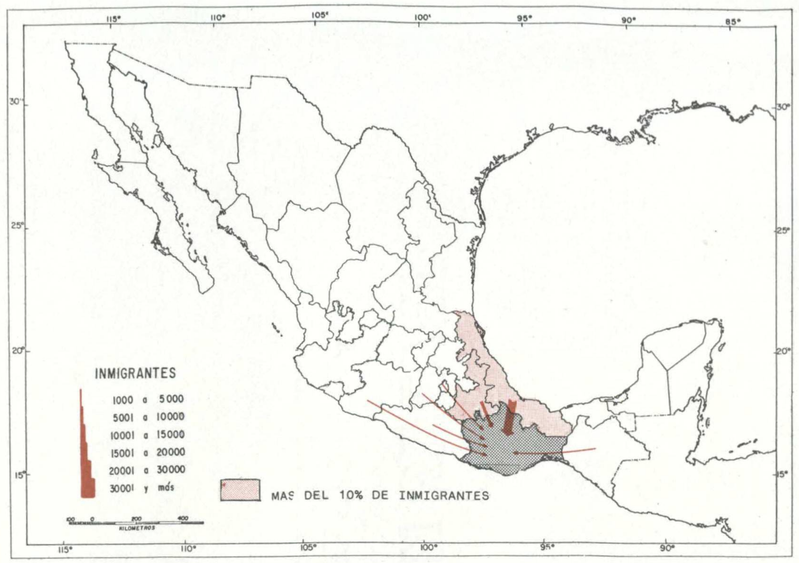

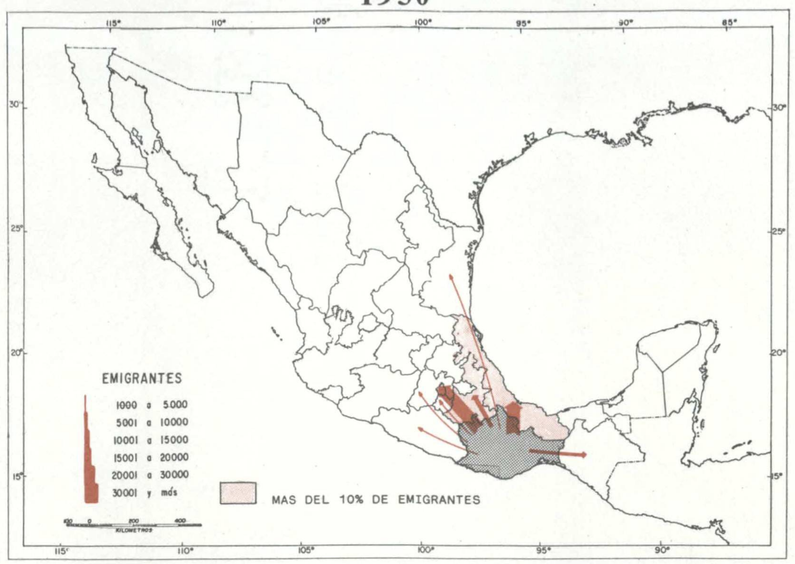

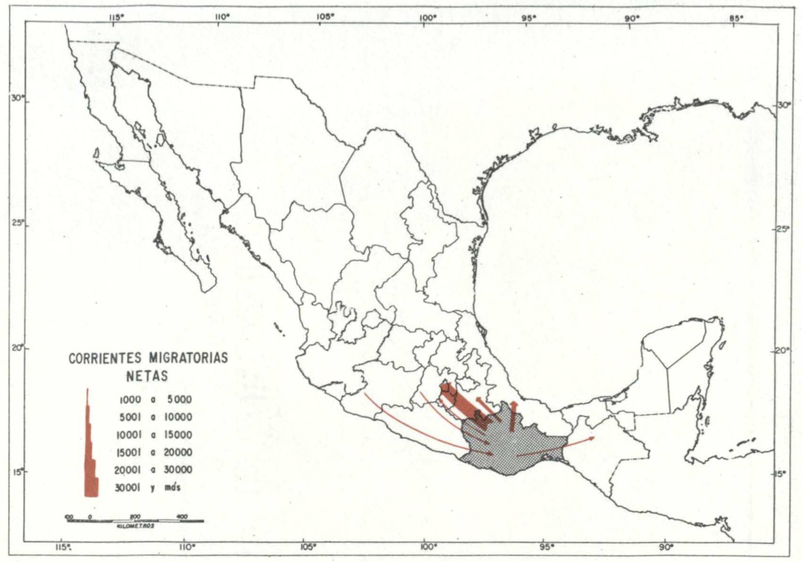

1970

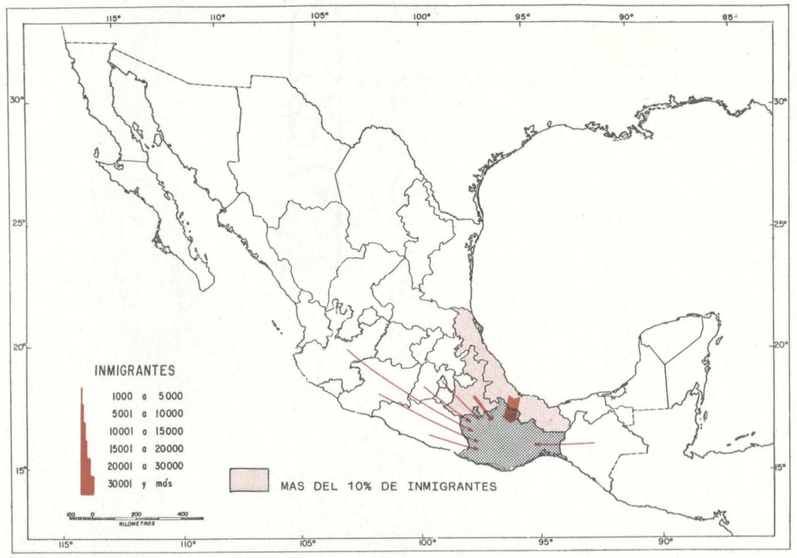

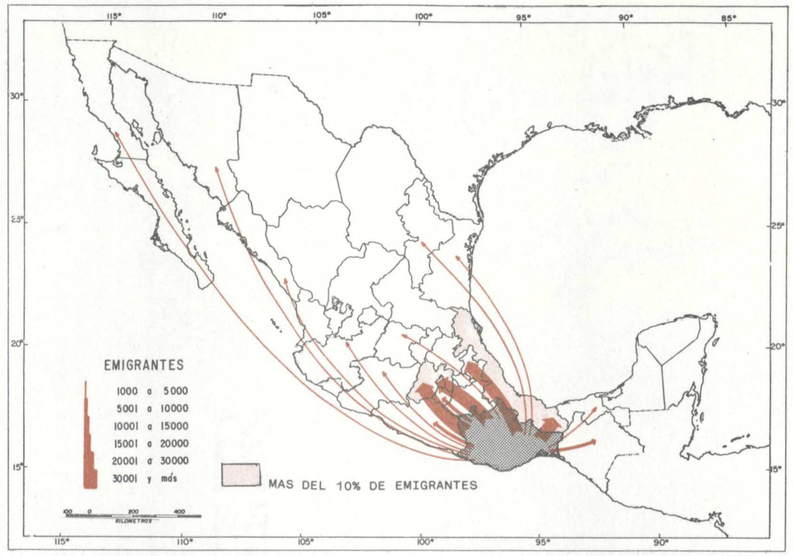

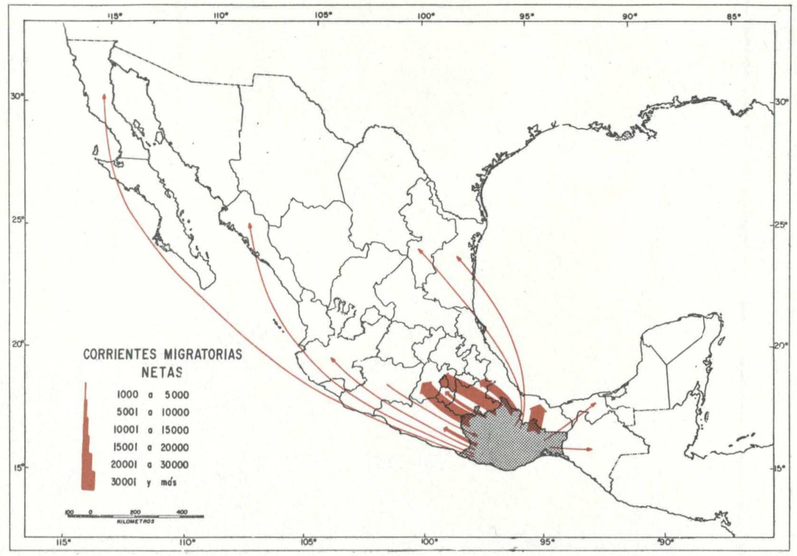

Años	Población Total	Nativos Total	Nativos %	Inmigrantes	Inmigrantes por cada 100 nativos	Emigrantes	Emigrantes por cada 100 nativos	Migración neta	Indice de* masculinidad: Población nativa	Indice de* masculinidad: Población no nativa
1950	1 421 313	1 376 674	96.9	43 957	3.2	117 352	8.5	-73 395	96.6	107.1
1970	2 015 424	1 959 620	97.2	55 015	2.8	343 821	17.5	-288 806	98.0	100.3
Crecimiento medio anual 1950 - 1970	1.8	1.8	-	1.1	-	5.5	-	7.1	-	-

* Número de hombres por cada 100 mujeres.

PUEBLA

1950

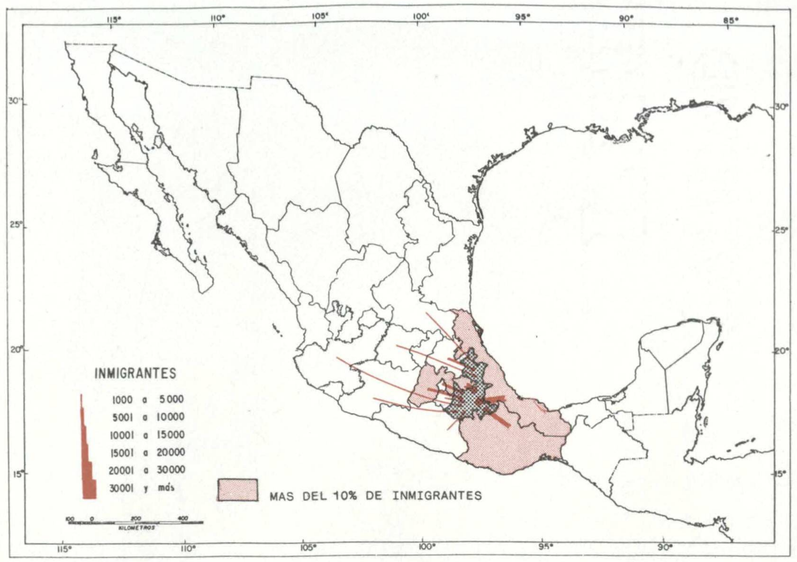

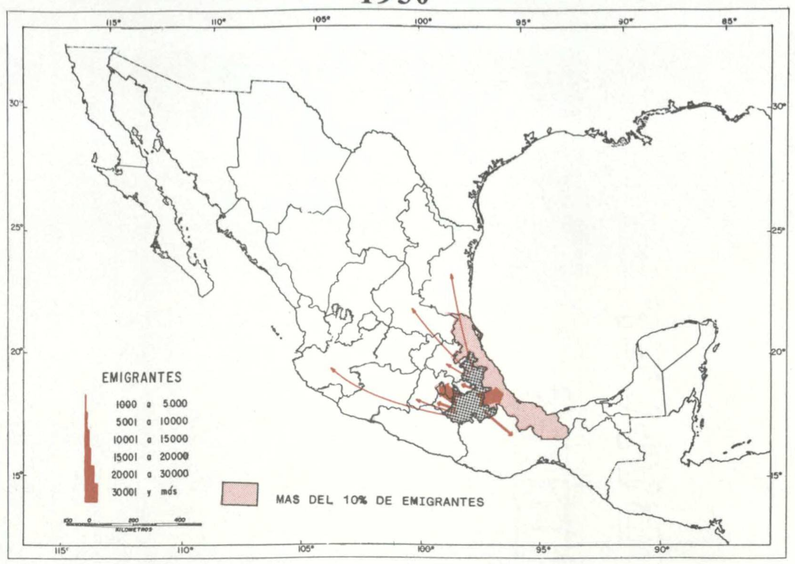

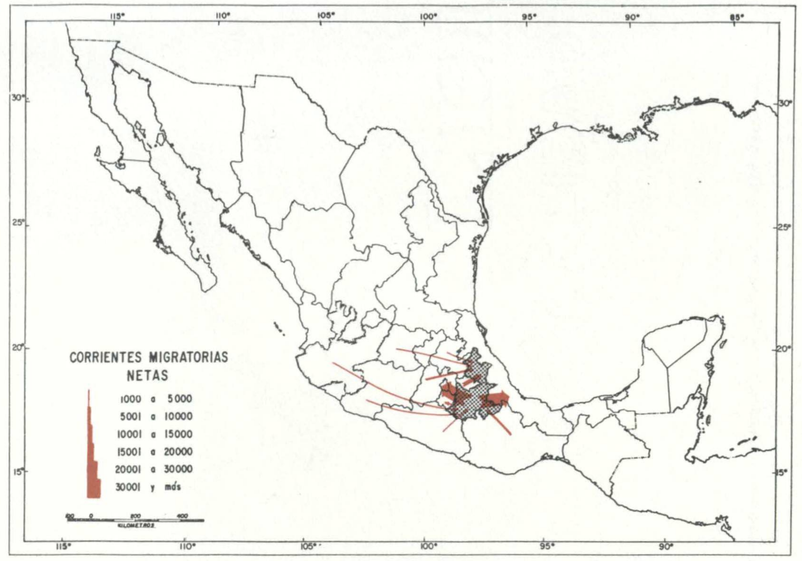

1970

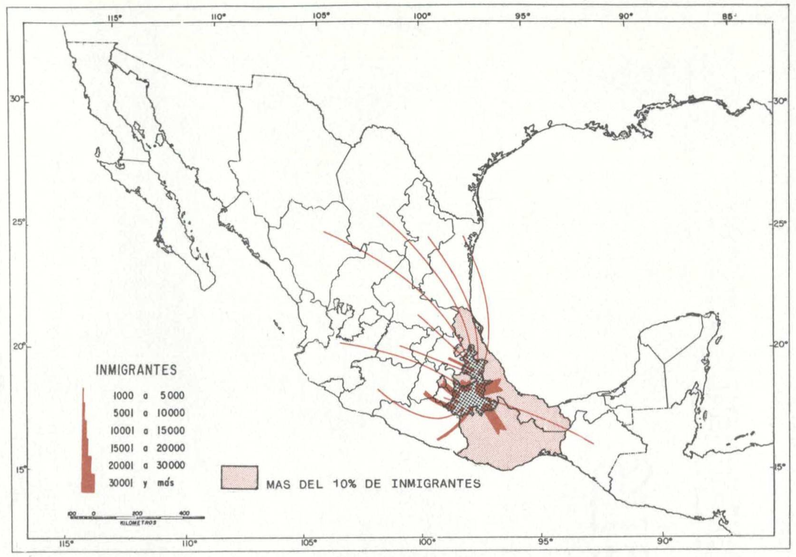

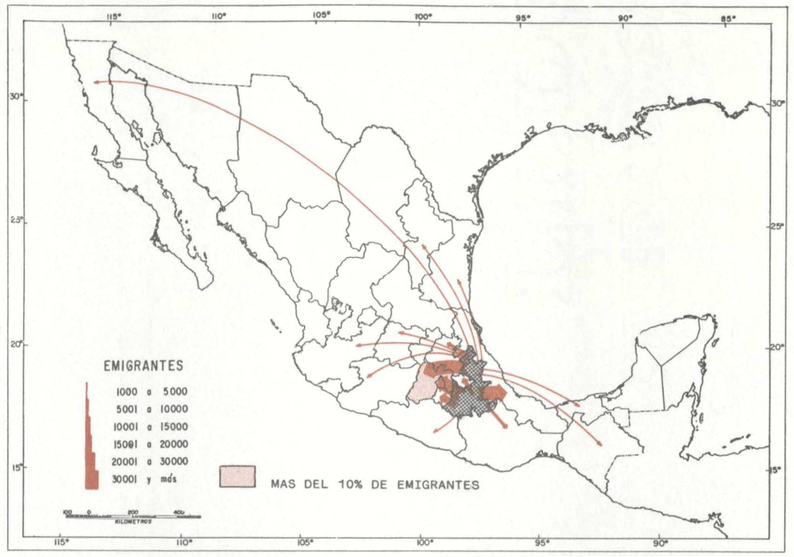

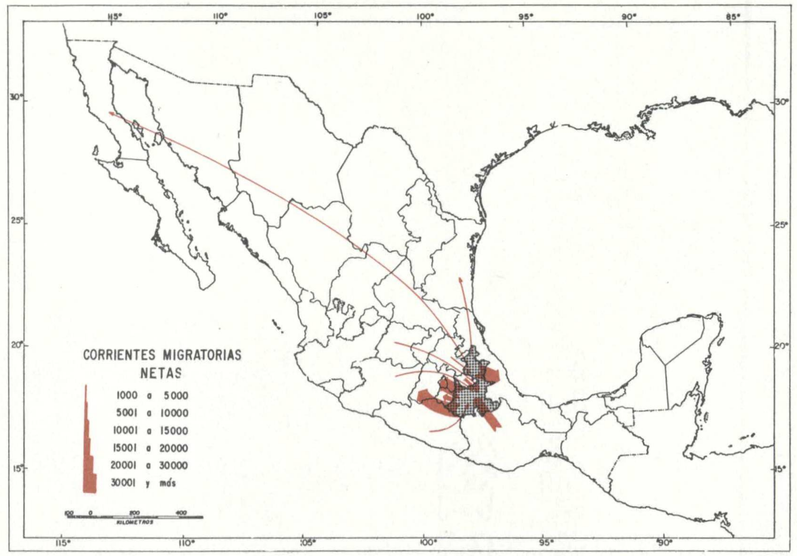

Años	Población Total	Nativos Total	Nativos %	Inmigrantes	Inmigrantes por cada 100 nativos	Emigrantes	Emigrantes por cada 100 nativos	Migración neta	Indice de* masculinidad: Población nativa	Indice de* masculinidad: Población no nativa
1950	1 625 830	1 530 435	94.1	92 466	6.0	173 703	11.3	-81 237	96.3	90.9
1970	2 508 226	2 356 911	94.0	148 130	6.3	404 648	17.2	-256 518	99.6	86.3
Crecimiento medio anual 1950 - 1970	2.2	2.2	-	2.4	-	4.3	-	5.9	-	-

* Número de hombres por cada 100 mujeres.

QUERETARO

LAMINA III.23

1950

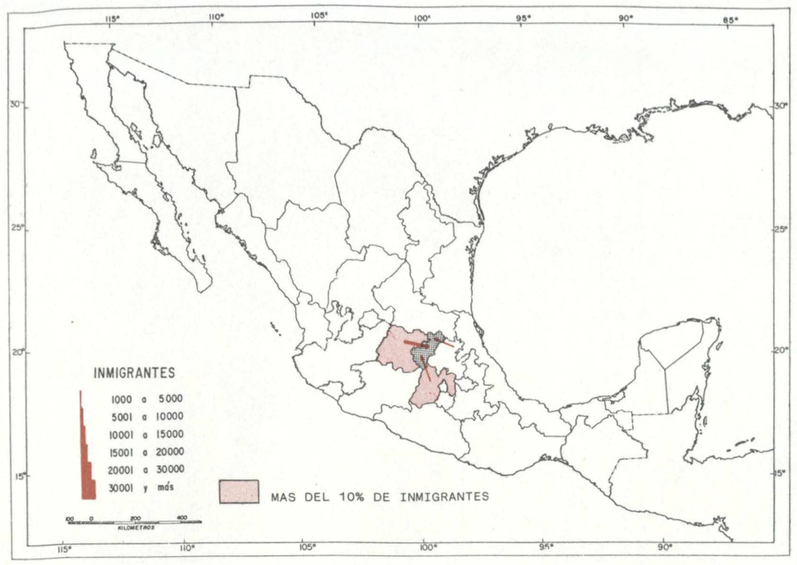

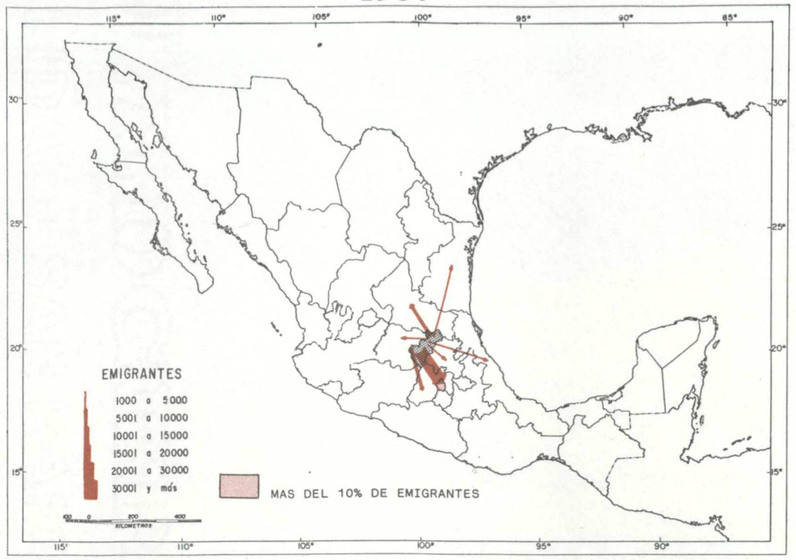

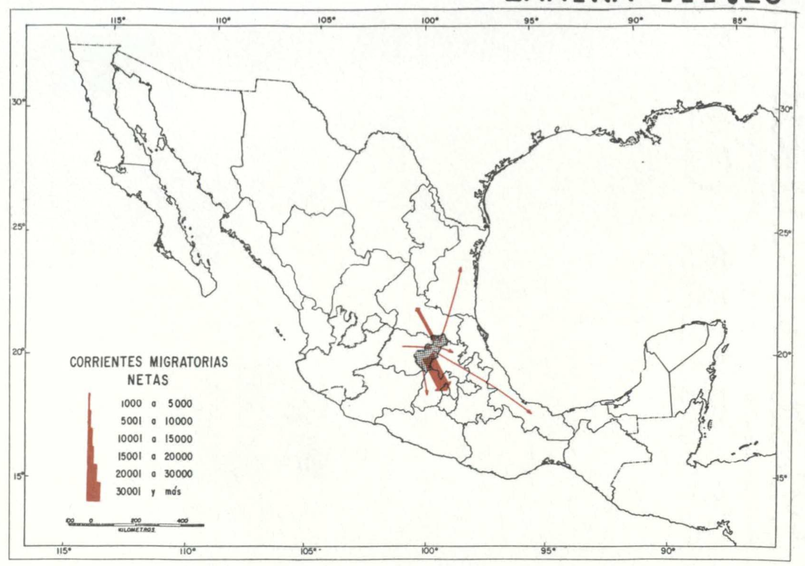

1970

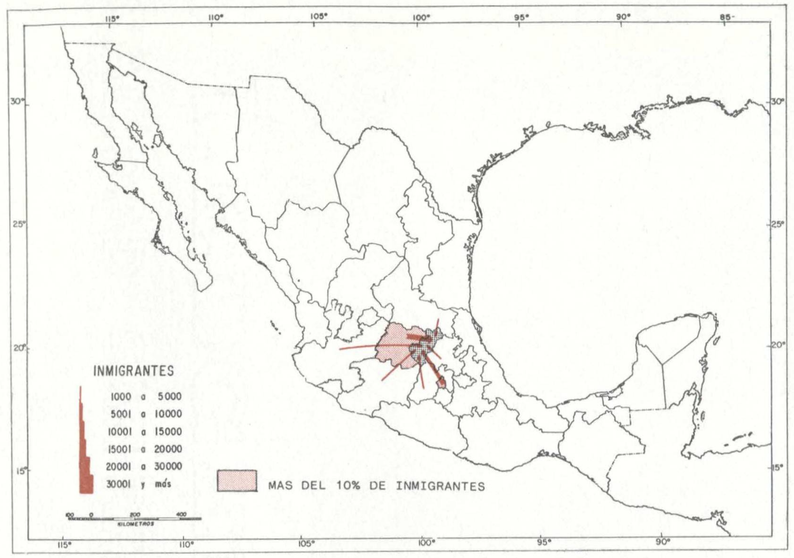

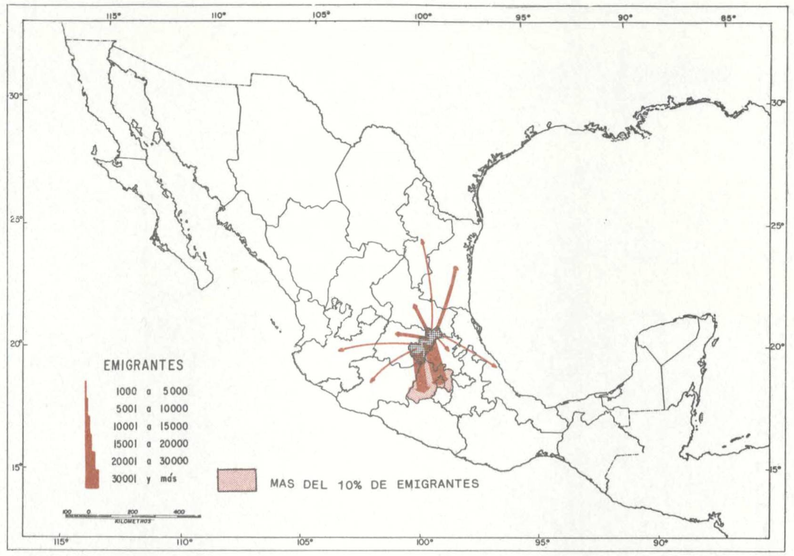

Años	Población Total	Nativos Total	Nativos %	Inmigrantes	Inmigrantes por cada 100 nativos	Emigrantes	Emigrantes por cada 100 nativos	Migración neta	Indice de* masculinidad Población nativa	Indice de* masculinidad Población no nativa
1950	286 238	270 214	94.4	15 765	5.8	84 795	31.4	-69 030	99.2	87.7
1970	485 523	444 847	91.6	40 199	9.0	123 857	27.8	-83 658	101.0	93.2
Crecimiento medio anual 1950 - 1970	2.7	2.5	-	4.8	-	1.9	-	1.0	-	-

* Número de hombres por cada 100 mujeres.

QUINTANA ROO

LAMINA III.24

1950

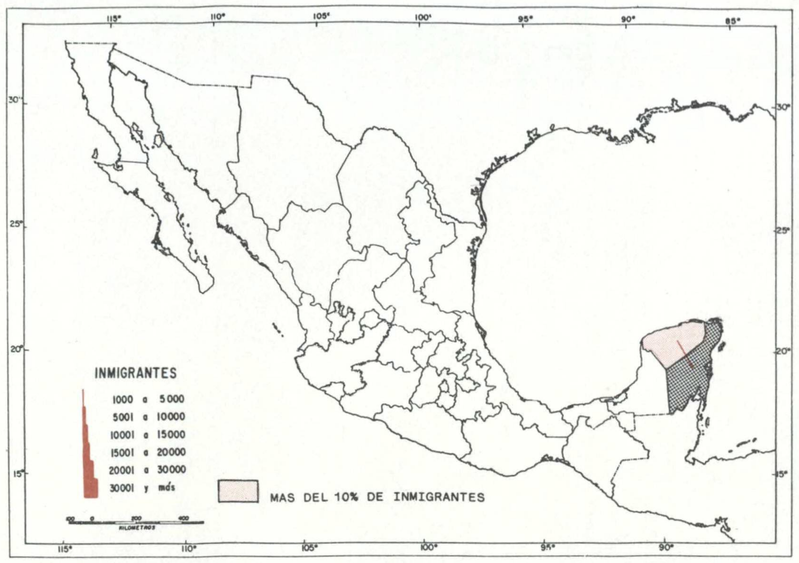

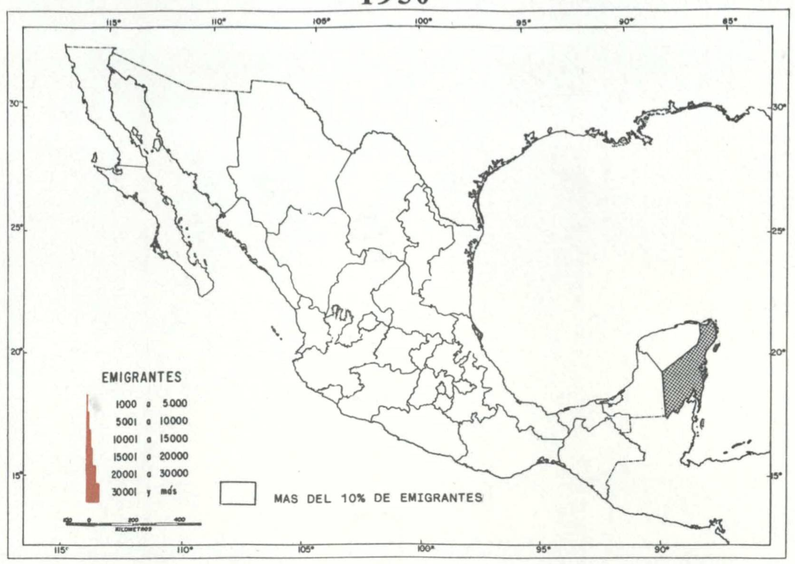

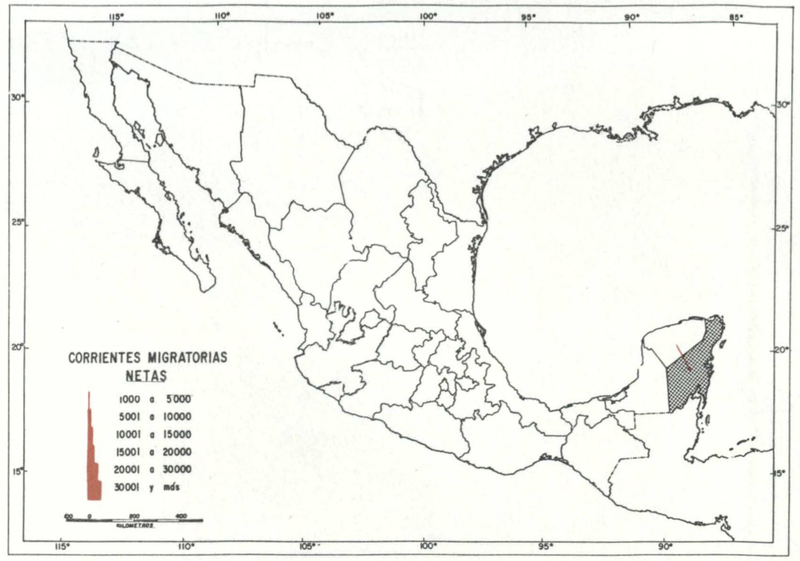

1970

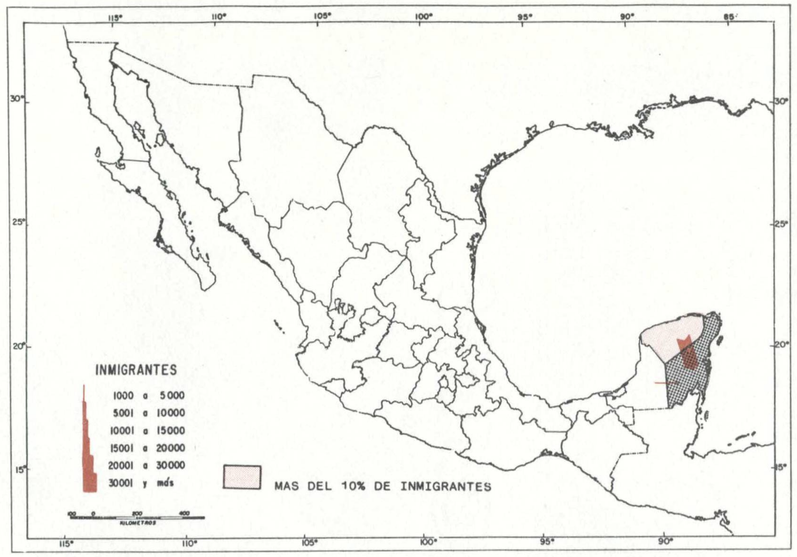

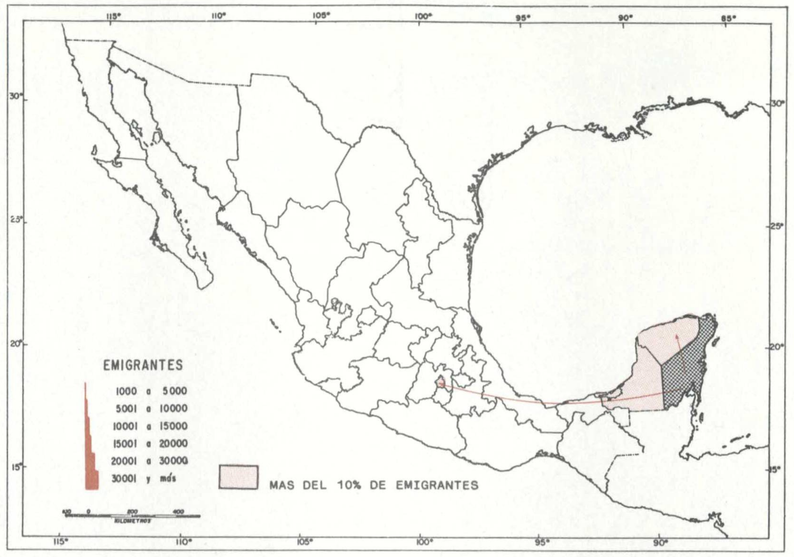

Años	Población Total	Nativos Total	Nativos %	Inmigrantes	Inmigrantes por cada 100 nativos	Emigrantes	Emigrantes por cada 100 nativos	Migración neta	Indice de* masculinidad: Población nativa	Indice de* masculinidad: Población no nativa
1950	26 967	18 068	67.0	6 672	36.9	2 577	14.3	4 095	106.2	140.3
1970	88 150	48 875	55.4	38 228	78.2	6 376	13.0	31 852	101.8	118.1
Crecimiento medio anual 1950 - 1970	6.1	5.1	-	9.1	-	4.6	-	10.8	-	-

* Número de hombres por cada 100 mujeres.

SAN LUIS POTOSI

LAMINA III.25

1950

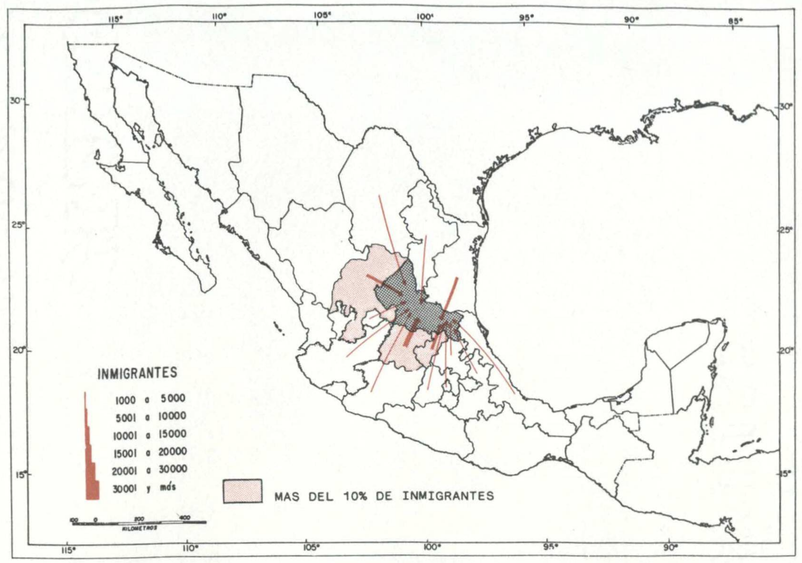

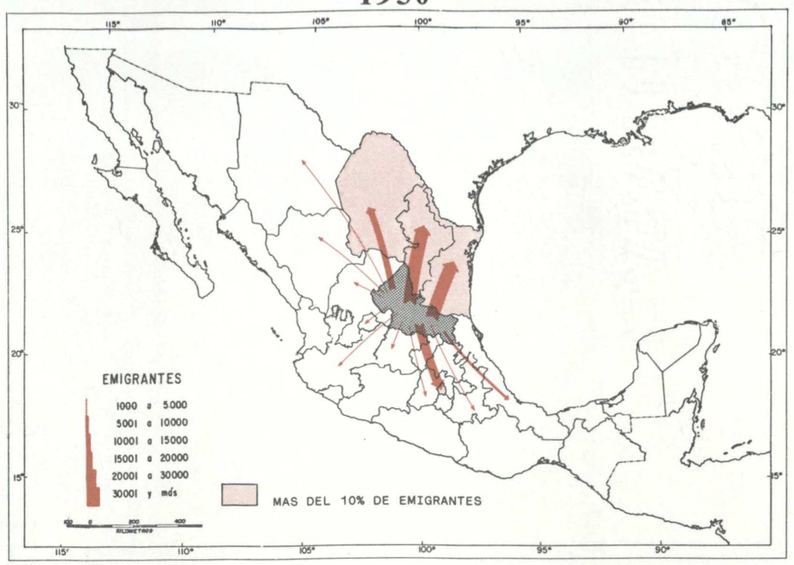

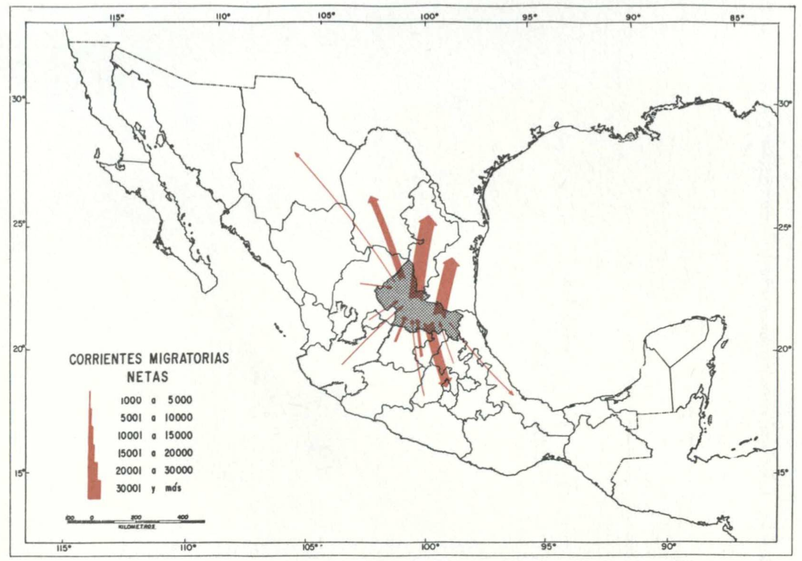

1970

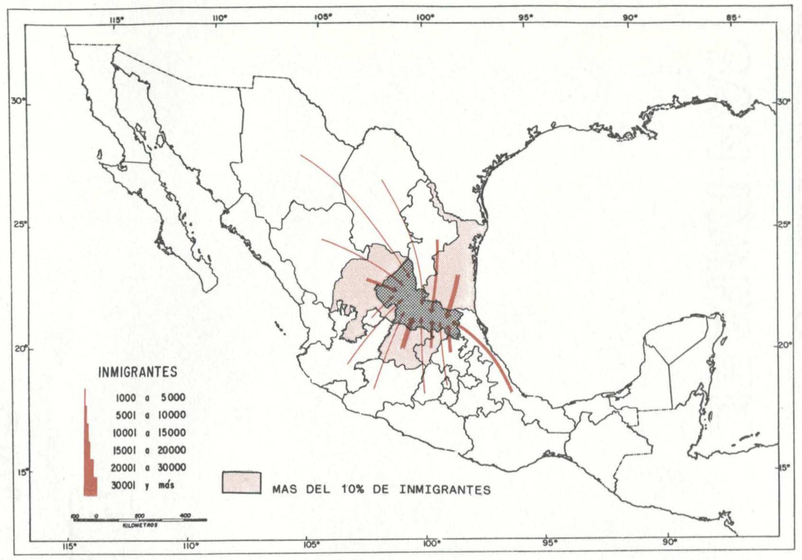

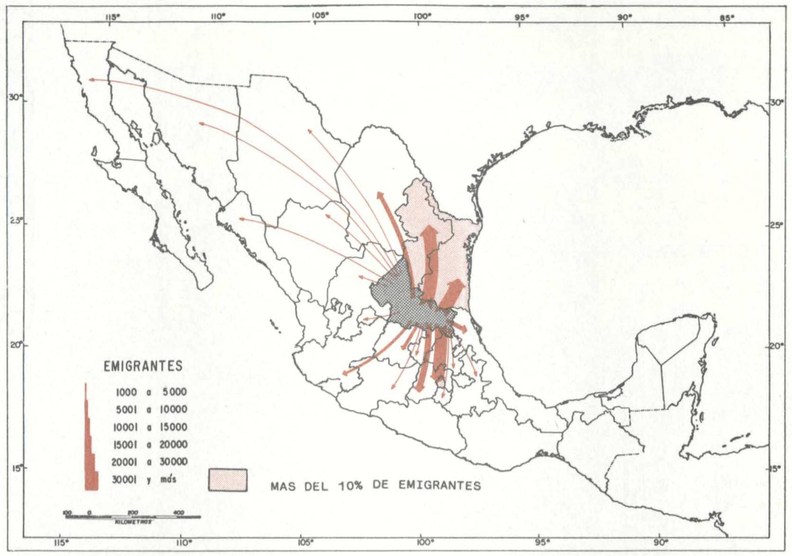

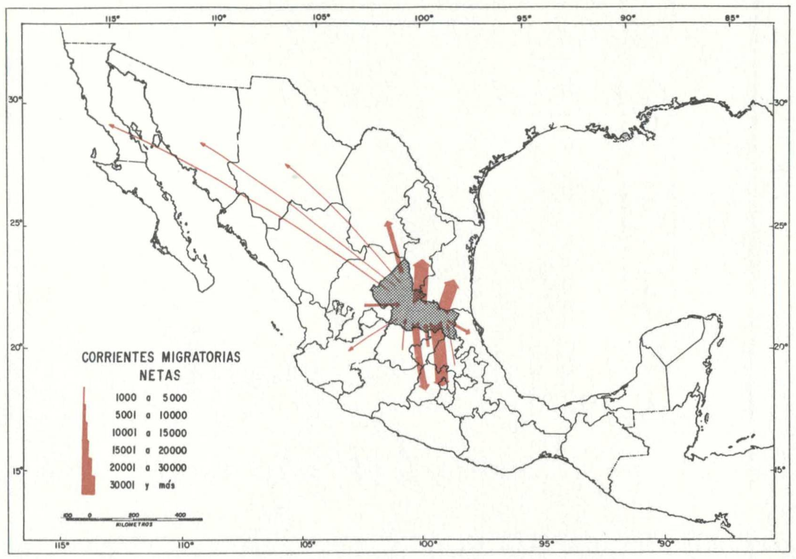

Años	Población Total	Nativos Total	Nativos %	Inmigrantes	Inmigrantes por cada 100 nativos	Emigrantes	Emigrantes por cada 100 nativos	Migración neta	Indice de* masculinidad Población nativa	Indice de* masculinidad Población no nativa
1950	856 066	790 536	92.3	63 750	8.1	157 016	19.9	-93 266	99.9	94.8
1970	1 281 996	1 196 713	93.3	83 547	7.0	334 398	27.9	-250 851	102.4	94.0
Crecimiento medio anual 1950 - 1970	2.0	2.1	-	1.4	-	3.9	-	5.1	-	-

* Número de hombres por cada 100 mujeres.

SINALOA

LAMINA III.26

1950

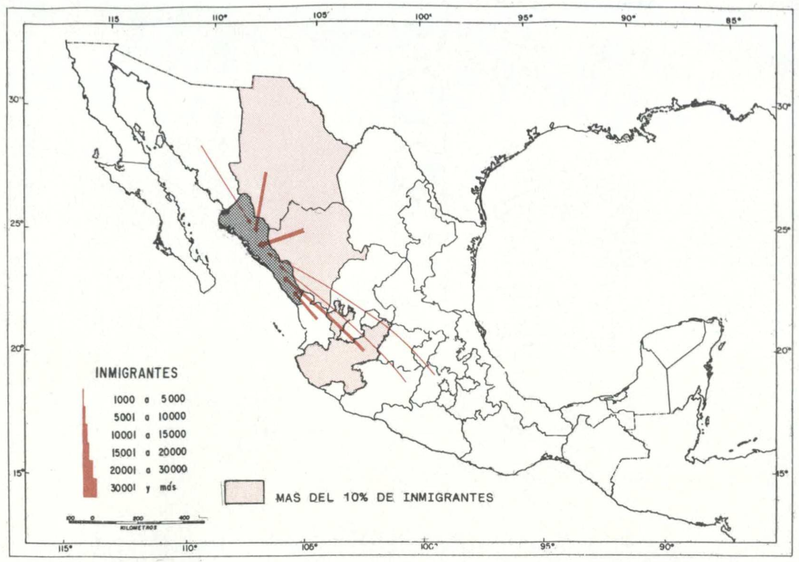

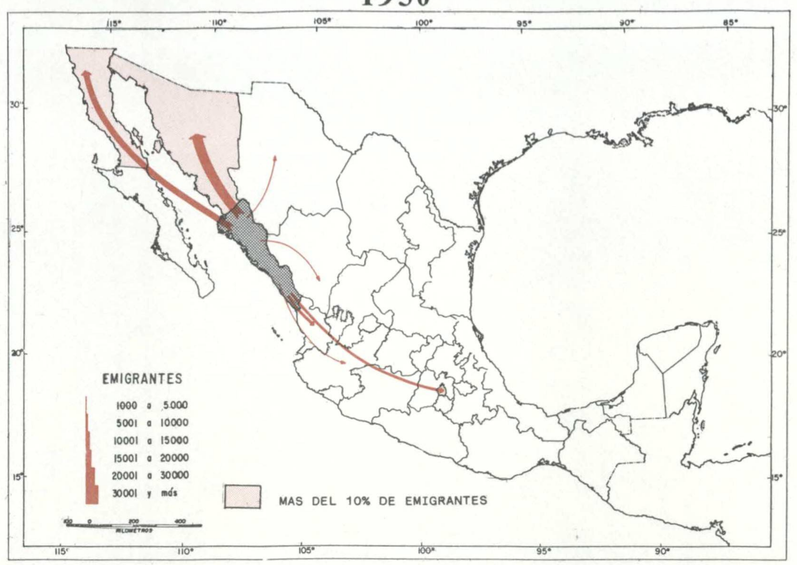

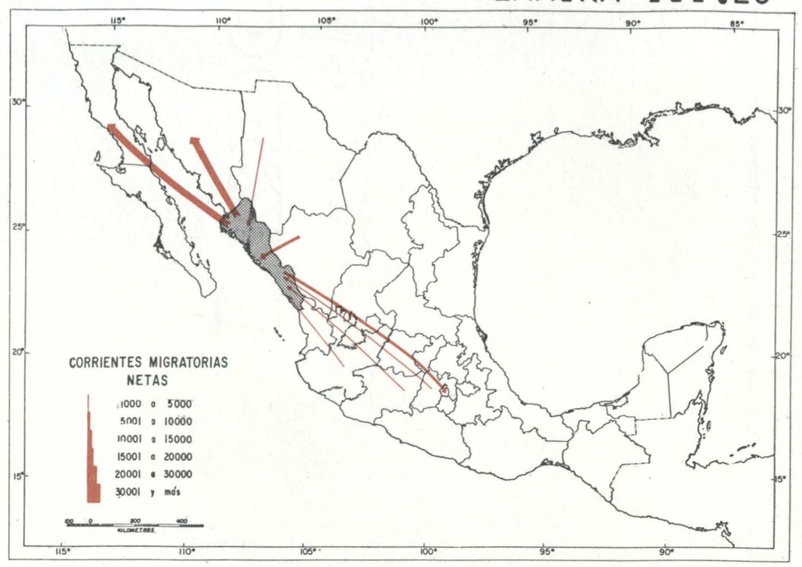

1970

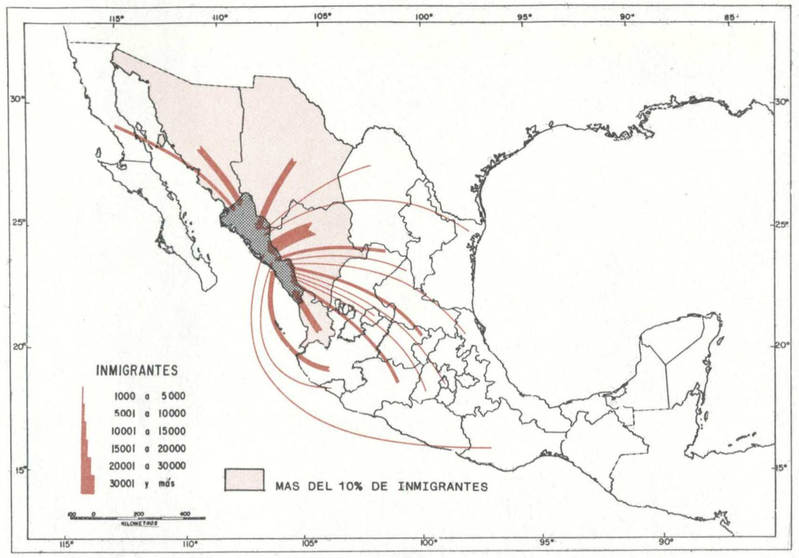

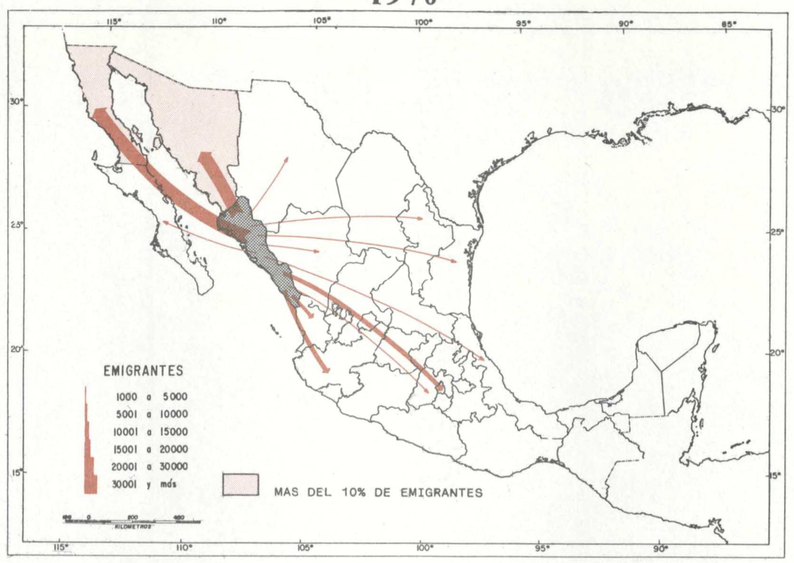

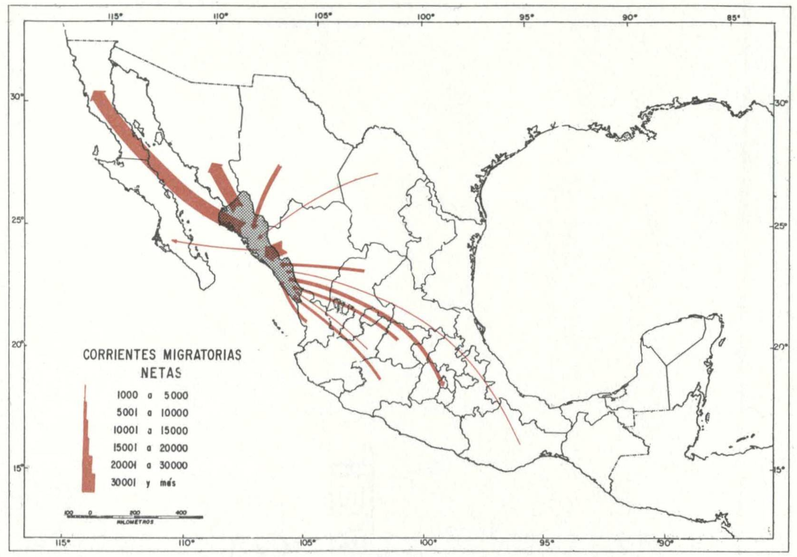

Años	Población Total	Nativos Total	Nativos %	Inmigrantes	Inmigrantes por cada 100 nativos	Emigrantes	Emigrantes por cada 100 nativos	Migración neta	Indice de* masculinidad Población nativa	Indice de* masculinidad Población no nativa
1950	635 681	592 209	93.2	42 069	7.1	62 442	10.5	-20 373	98.2	104.5
1970	1 266 528	1 116 016	88.1	148 862	13.3	145 917	13.1	2 945	103.5	109.7
Crecimiento medio anual 1950 - 1970	3.5	3.2	-	6.5	-	4.3	-	-	-	-

* Número de hombres por cada 100 mujeres.

SONORA

LAMINA III.27

1950

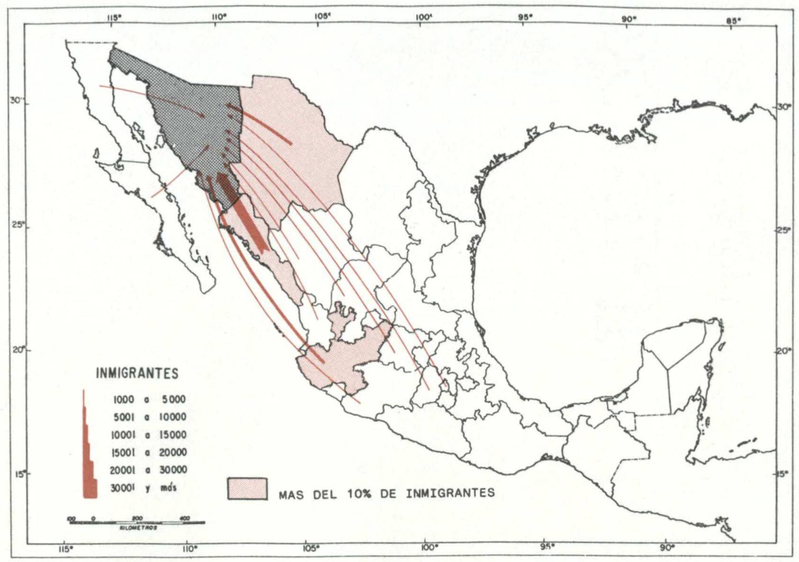

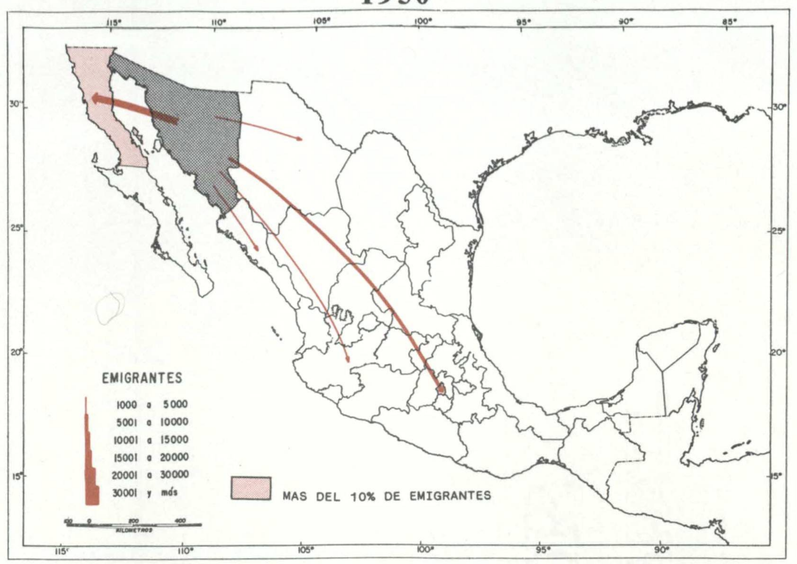

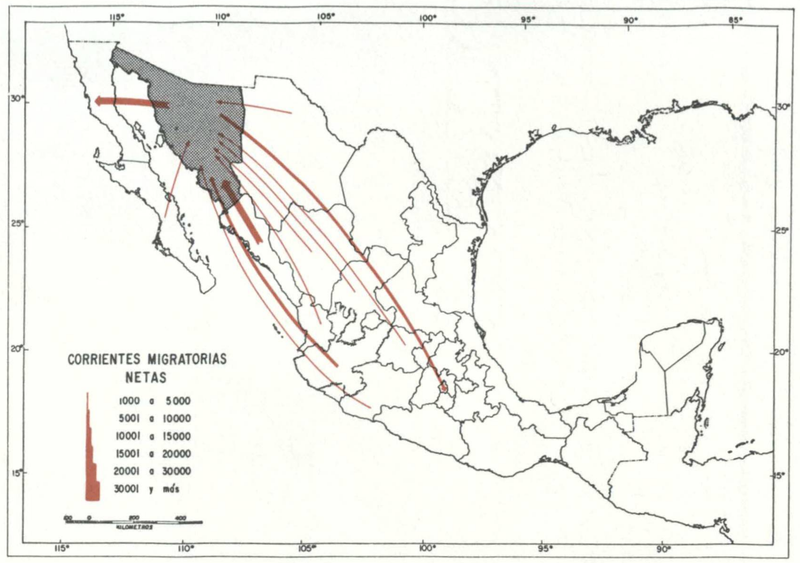

1970

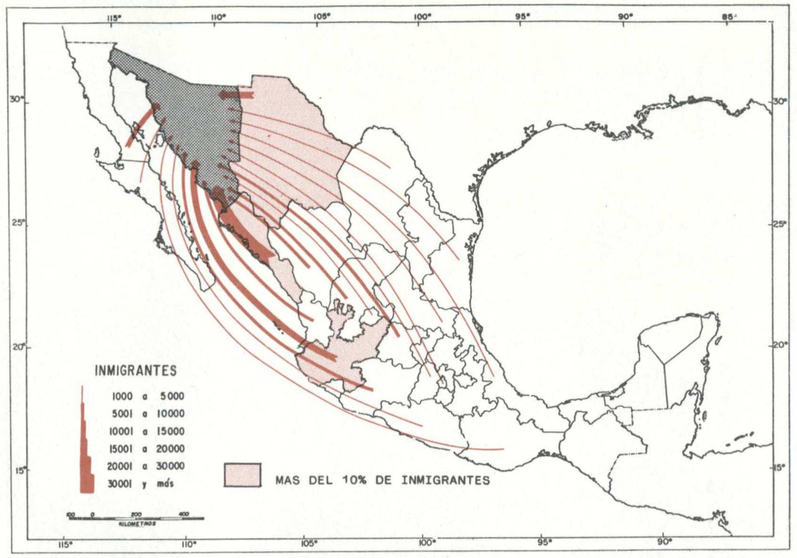

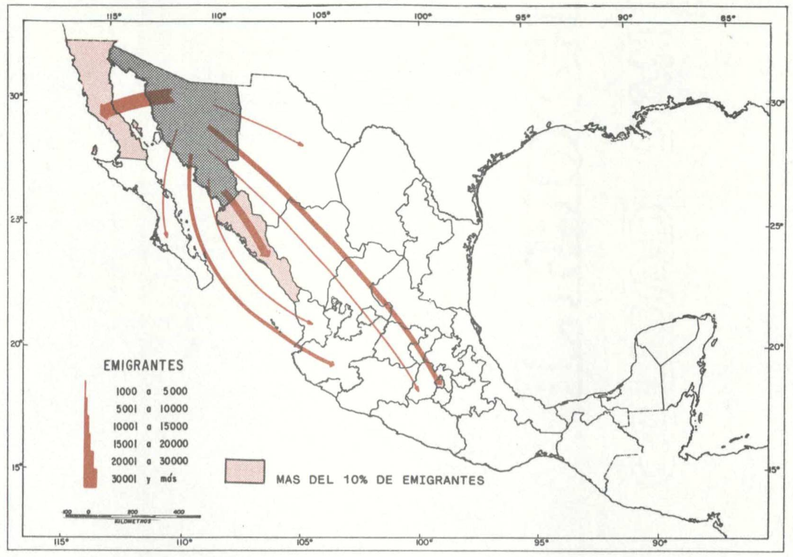

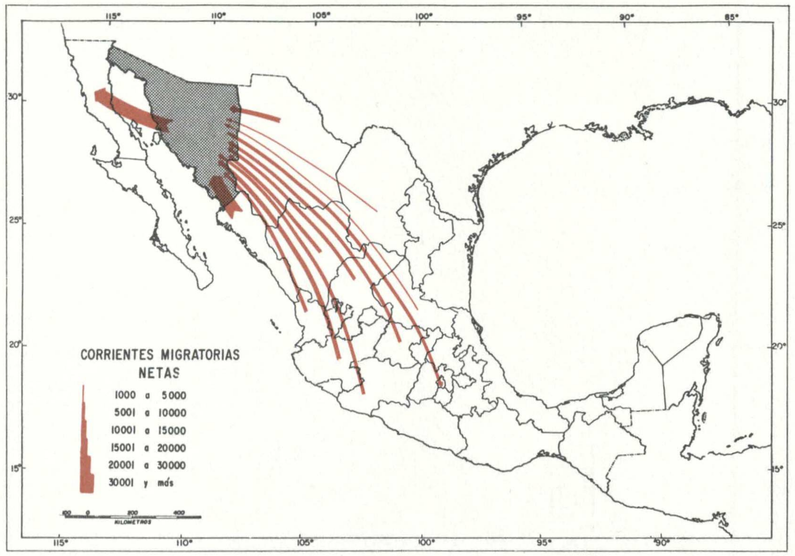

Años	Población Total	Nativos Total	Nativos %	Inmigrantes	Inmigrantes por cada 100 nativos	Emigrantes	Emigrantes por cada 100 nativos	Migración neta	Indice de* masculinidad: Población nativa	Indice de* masculinidad: Población no nativa
1950	510 607	442 671	86.7	62 570	14.1	40 178	9.1	22 392	99.3	107.7
1970	1 098 720	930 812	84.7	162 728	17.5	83 877	9.0	78 851	99.5	108.1
Crecimiento medio anual 1950 - 1970	3.9	3.8	-	4.9	-	3.7	-	6.5	-	-

* Número de hombres por cada 100 mujeres.

TABASCO

LAMINA III.28

1950

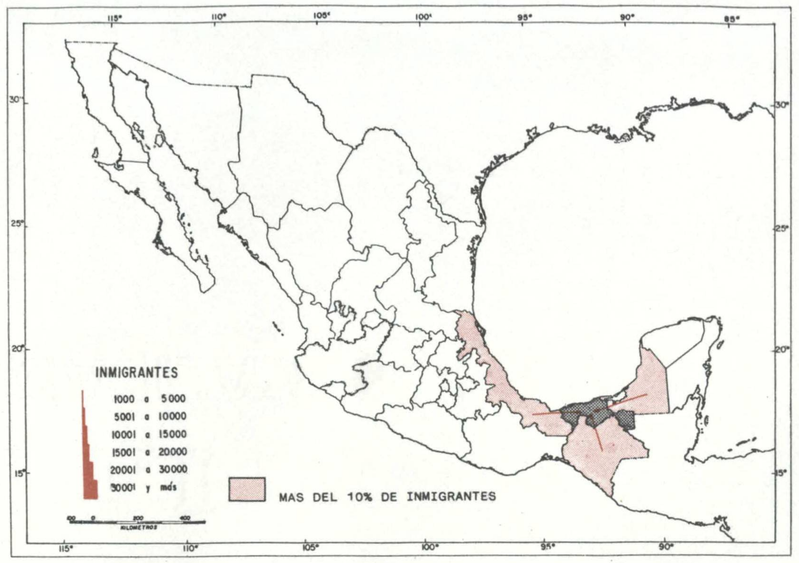

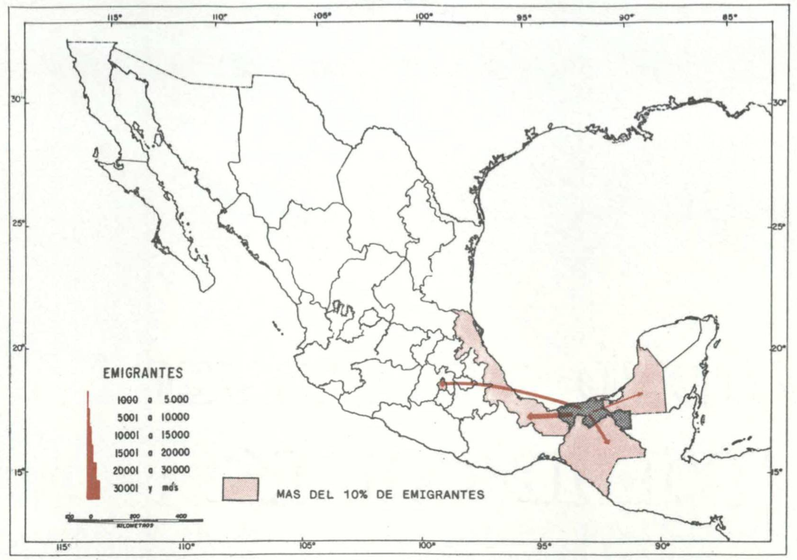

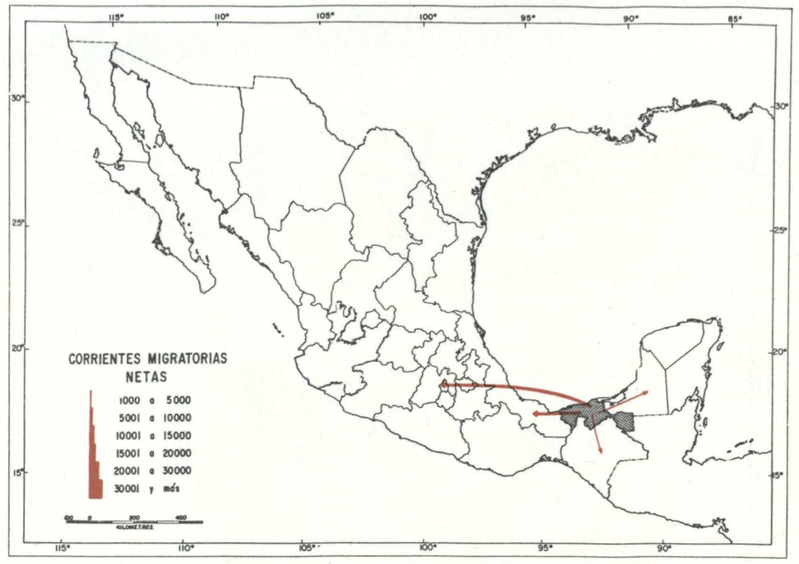

1970

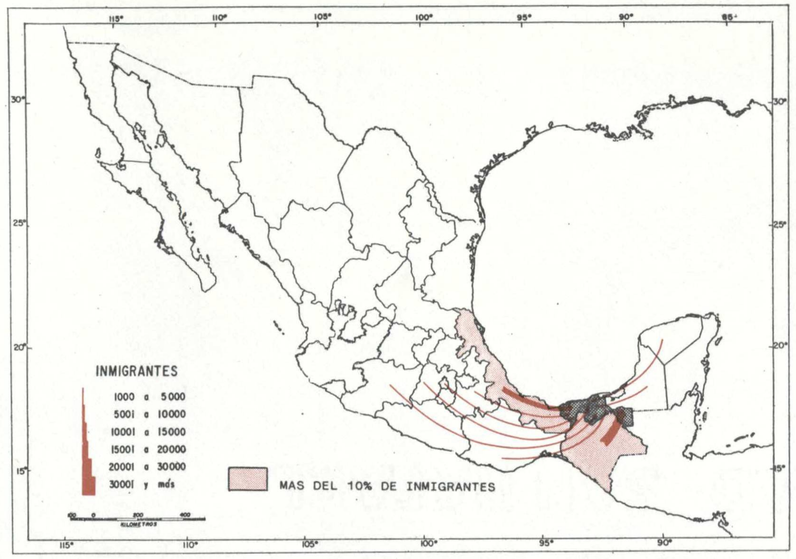

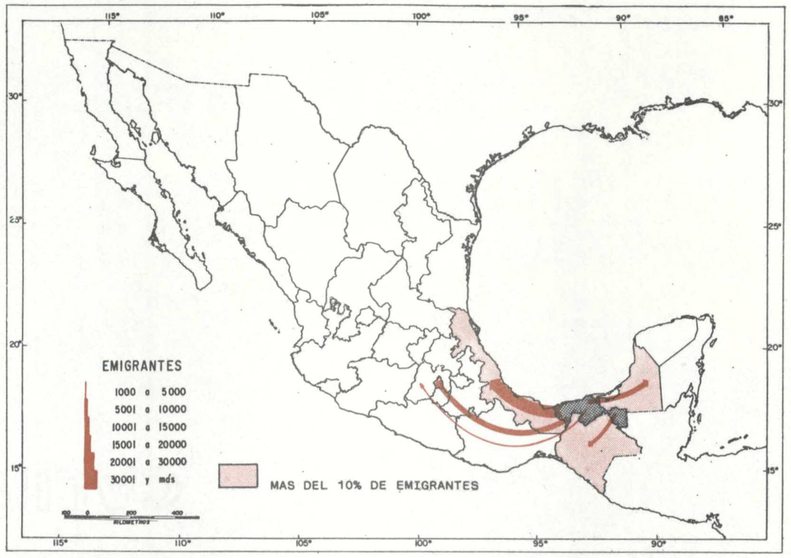

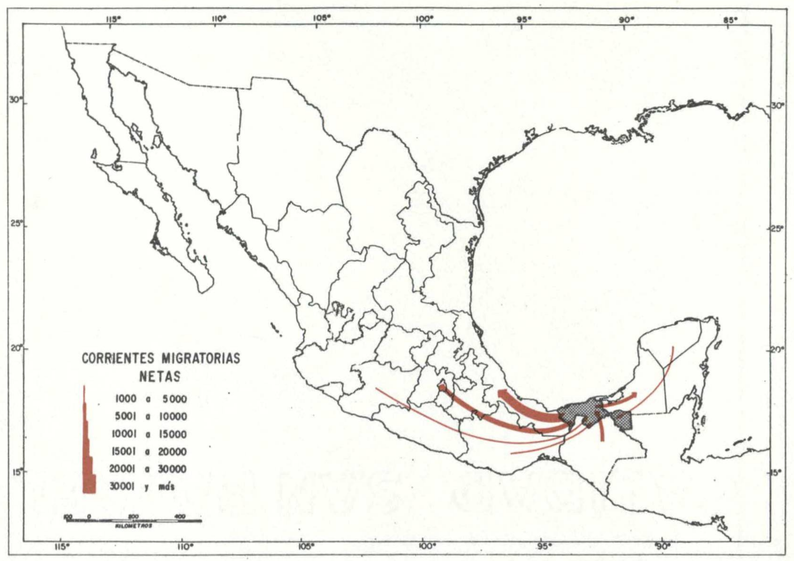

Años	Población Total	Nativos Total	Nativos %	Inmigrantes	Inmigrantes por cada 100 nativos	Emigrantes	Emigrantes por cada 100 nativos	Migración neta	Indice de* masculinidad: Población nativa	Indice de* masculinidad: Población no nativa
1950	362 716	351 425	96.9	10 813	3.1	32 743	9.3	-21 930	100.3	112.5
1970	768 327	718 951	93.6	48 868	6.8	69 229	9.6	-20 361	102.4	108.7
Crecimiento medio anual 1950 - 1970	3.8	3.6	-	7.8	-	3.8	-	-0.4	-	-

* Número de hombres por cada 100 mujeres.

TAMAULIPAS

LAMINA III.29

1950

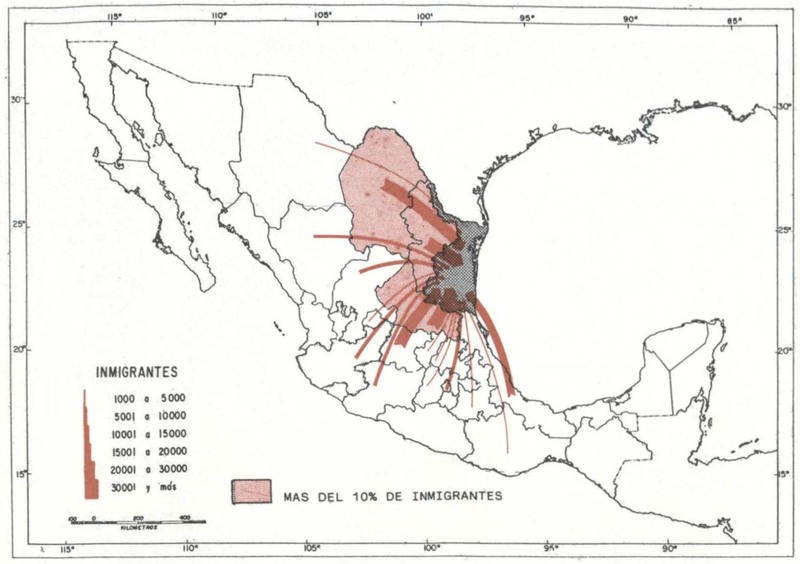

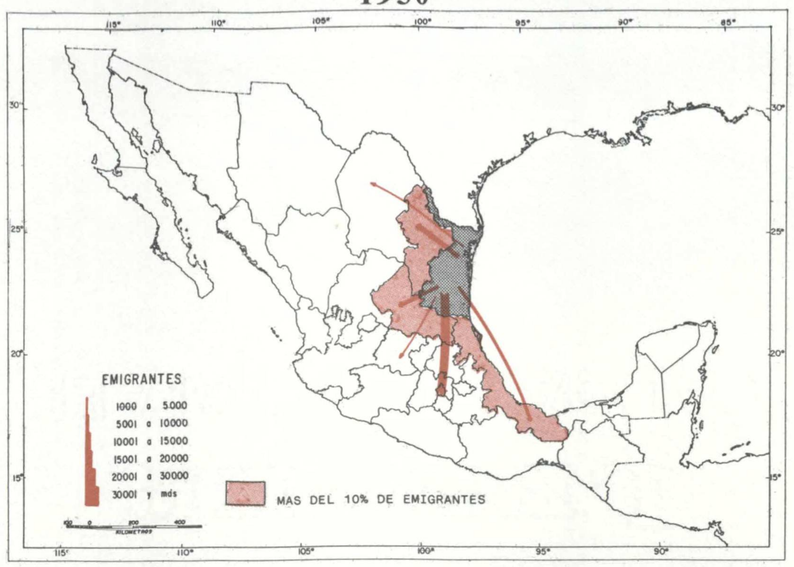

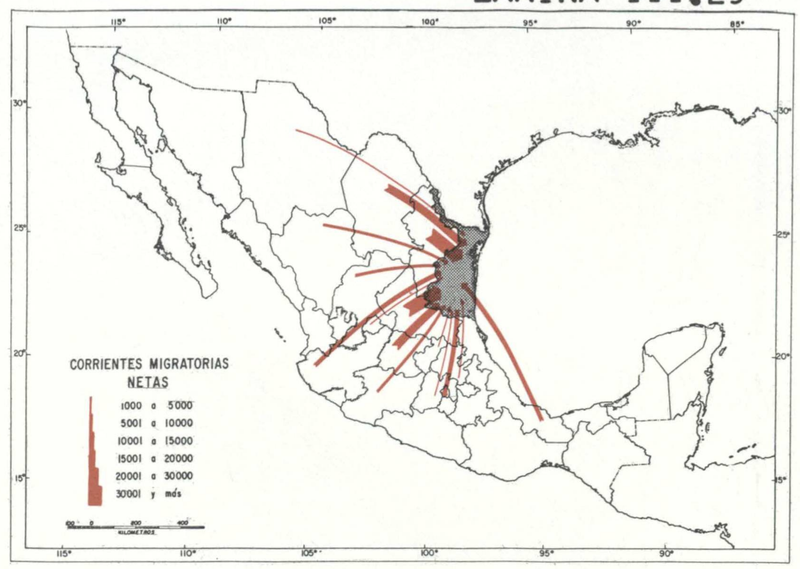

1970

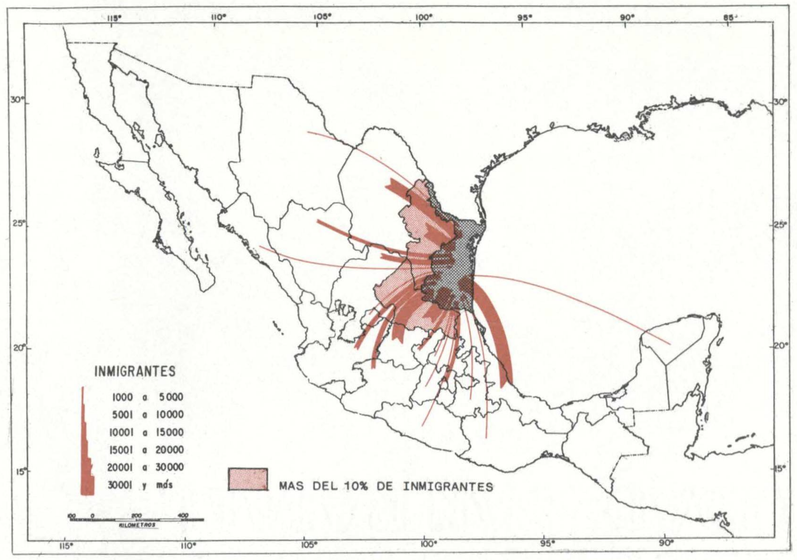

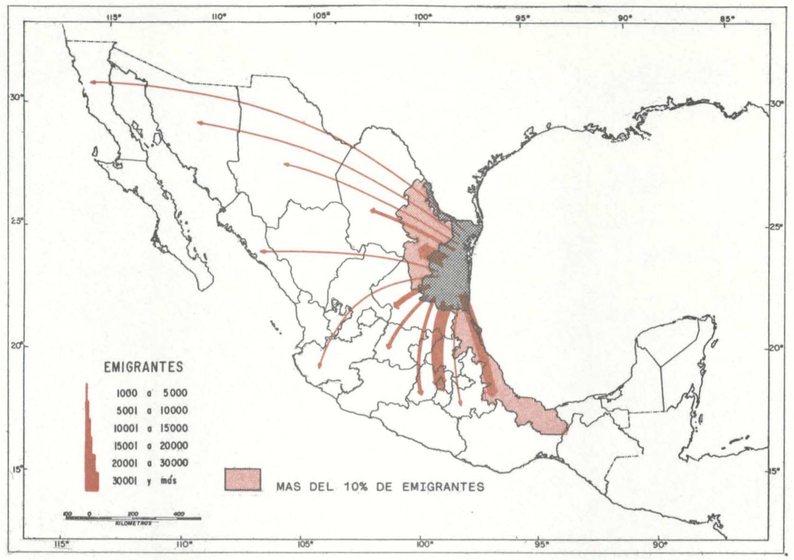

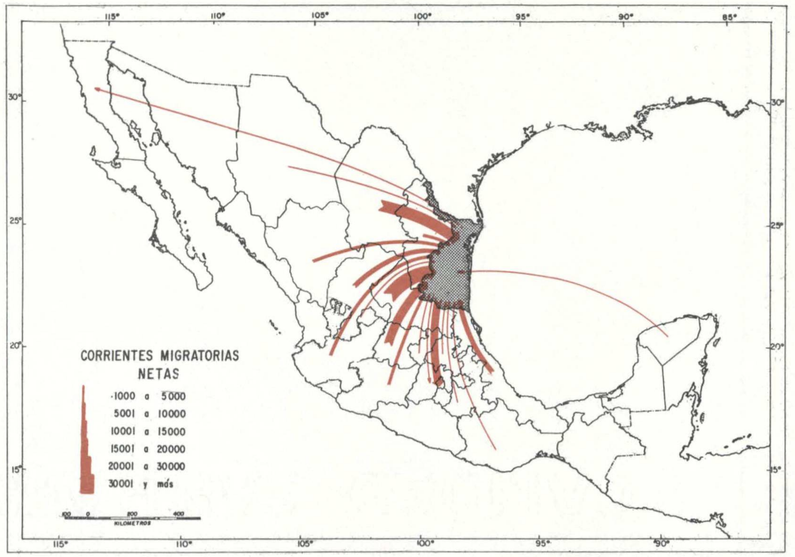

Años	Población Total	Nativos Total	Nativos %	Inmigrantes	Inmigrantes por cada 100 nativos	Emigrantes	Emigrantes por cada 100 nativos	Migración neta	Indice de* masculinidad: Población nativa	Indice de* masculinidad: Población no nativa
1950	718 167	479 684	66.8	222 037	46.3	52 878	11.0	169 159	100.0	101.9
1970	1 456 858	1 119 520	76.8	318 593	28.5	150 851	13.5	167 742	100.1	96.1
Crecimiento medio anual 1950 - 1970	3.6	4.3	-	1.8	-	5.4	-	-0.08	-	-

* Número de hombres por cada 100 mujeres.

TLAXCALA

LAMINA III.30

1950

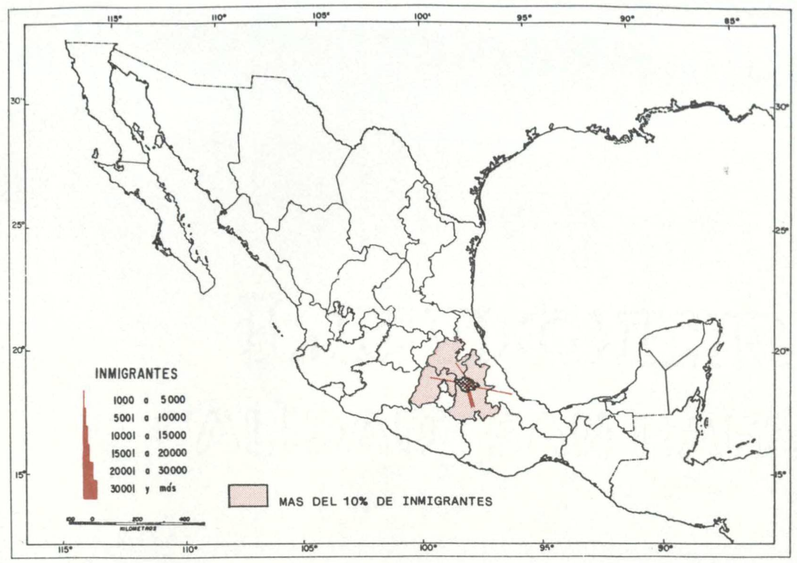

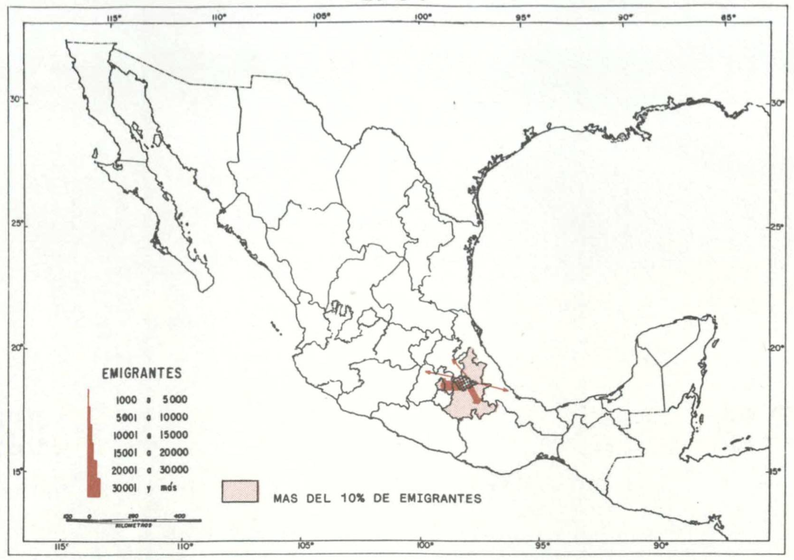

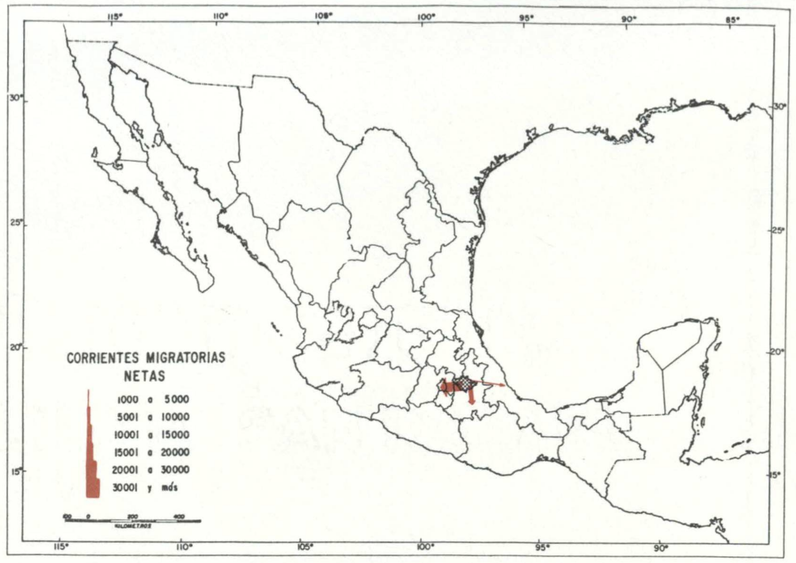

1970

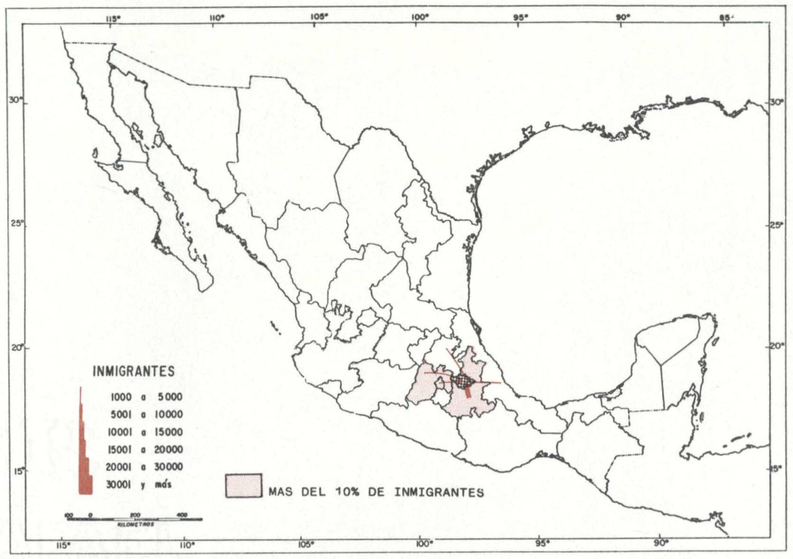

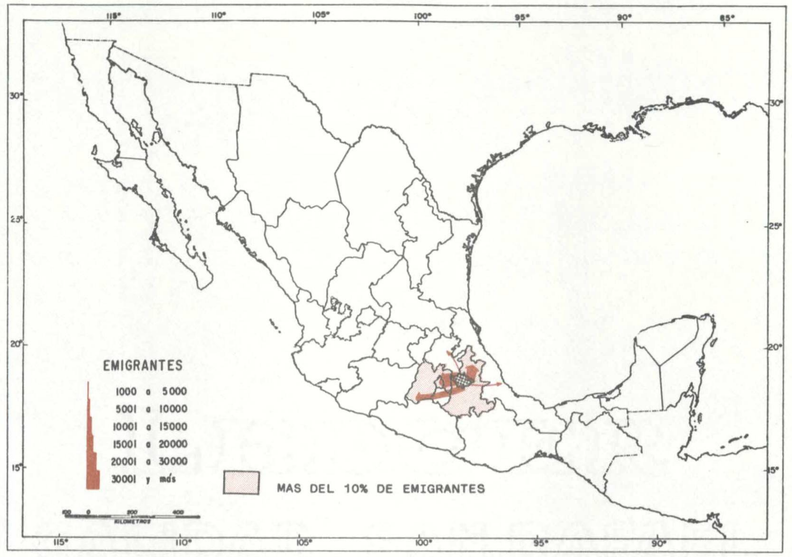

Años	Población Total	Nativos Total	Nativos %	Inmigrantes	Inmigrantes por cada 100 nativos	Emigrantes	Emigrantes por cada 100 nativos	Migración neta	Indice de* masculinidad: Población nativa	Indice de* masculinidad: Población no nativa
1950	284 551	267 324	93.9	17 043	6.4	52 053	19.5	-35 010	101.0	99.3
1970	420 638	394 943	93.9	25 512	6.5	109 984	27.8	-84 472	104.9	78.8
Crecimiento medio anual 1950 - 1970	2.0	2.0	-	2.0	-	3.8	-	4.5	-	-

* Número de hombres por cada 100 mujeres.

VERACRUZ

1950

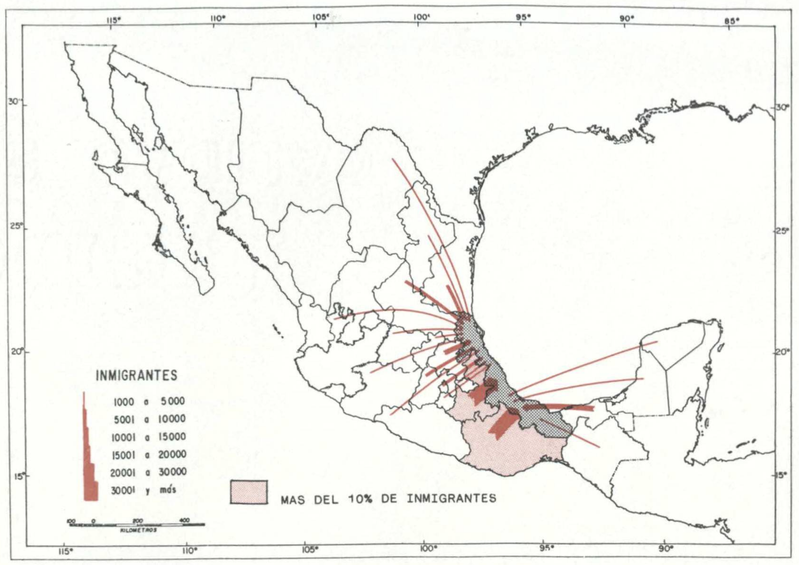

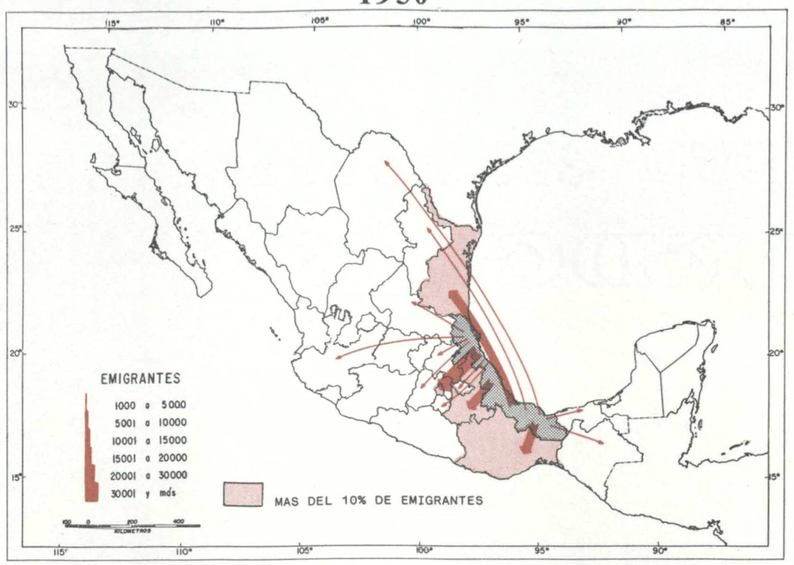

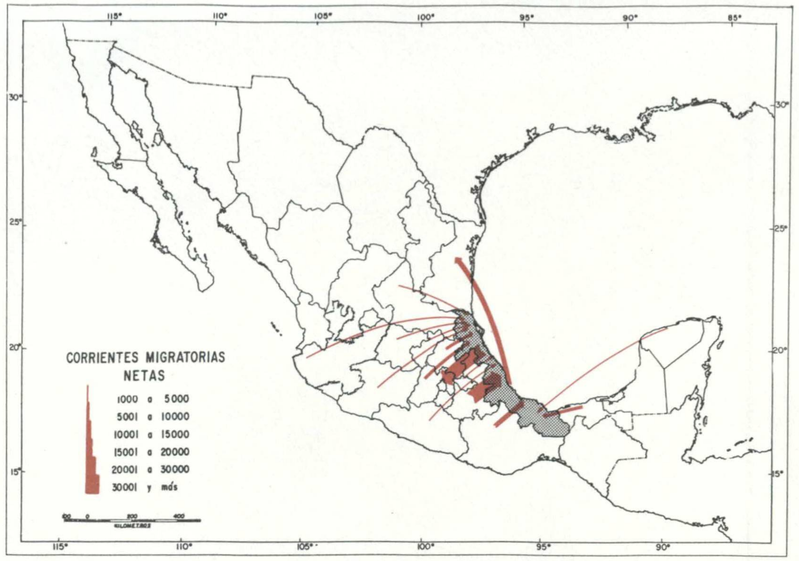

1970

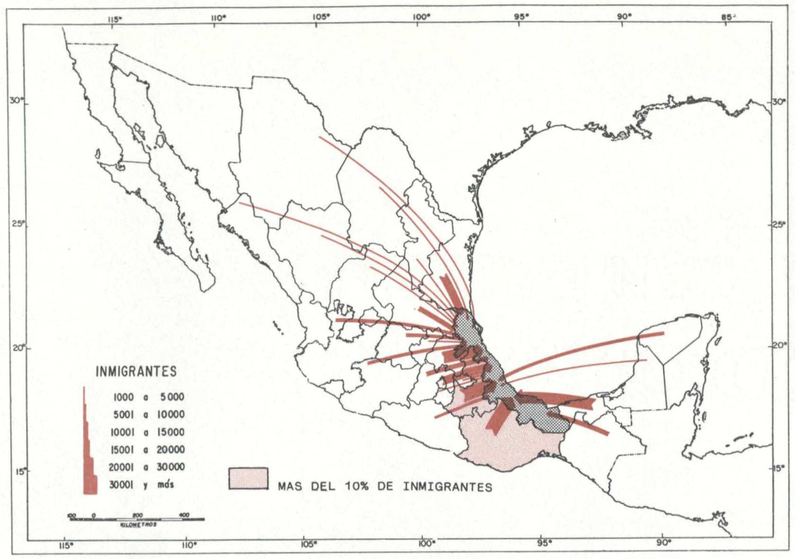

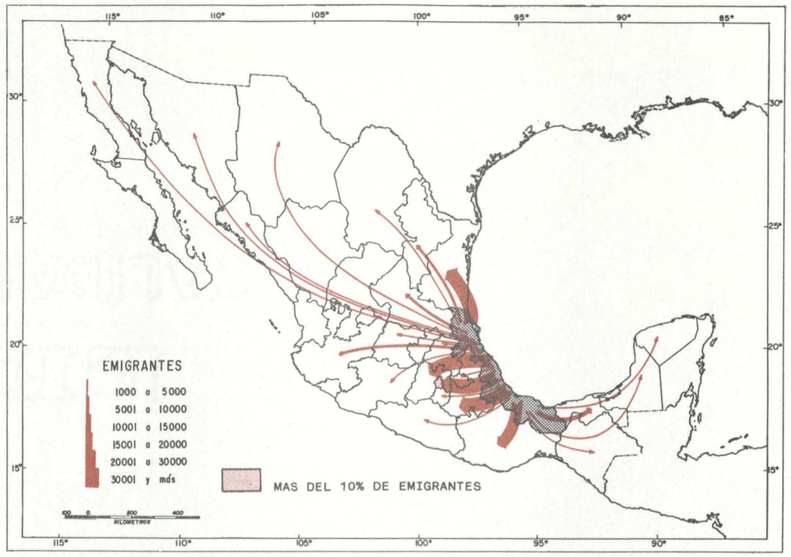

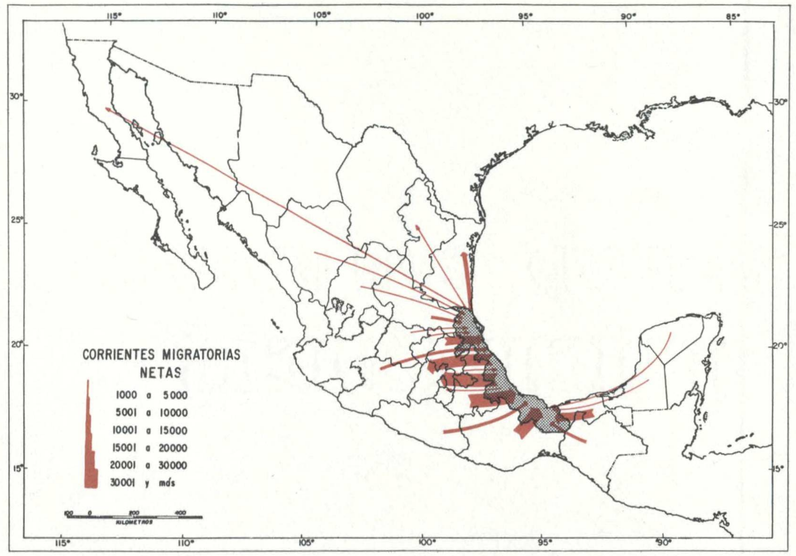

Años	Población Total	Nativos Total	Nativos %	Inmigrantes	Inmigrantes por cada 100 nativos	Emigrantes	Emigrantes por cada 100 nativos	Migración neta	Indice de* masculinidad: Población nativa	Indice de* masculinidad: Población no nativa
1950	2 040 231	1 870 520	91.7	164 543	8.8	158 655	8.5	5 888	97.9	103.0
1970	3 815 422	3 482 958	91.3	328 875	9.4	333 358	9.6	-4 483	101.4	102.3
Crecimiento medio anual 1950 - 1970	3.2	3.2	-	3.5	-	3.8	-		-	-

* Número de hombres por cada 100 mujeres.

YUCATAN

LAMINA III.32

1950

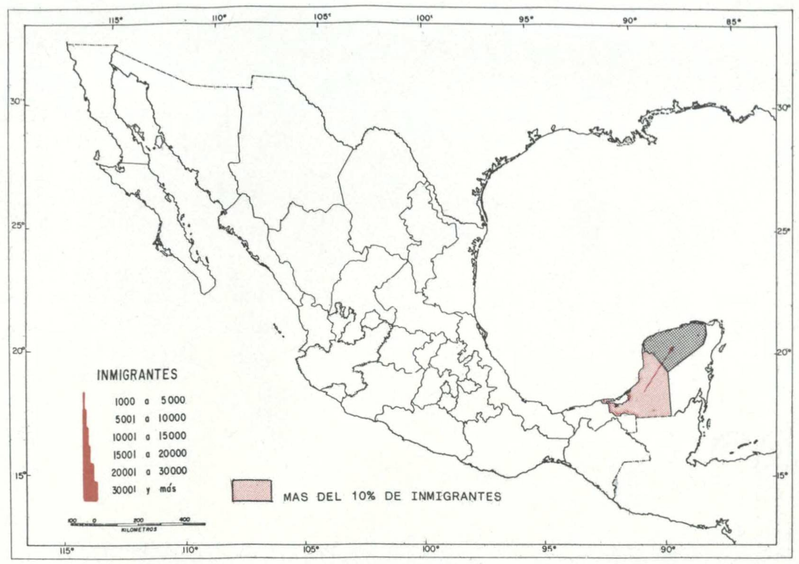

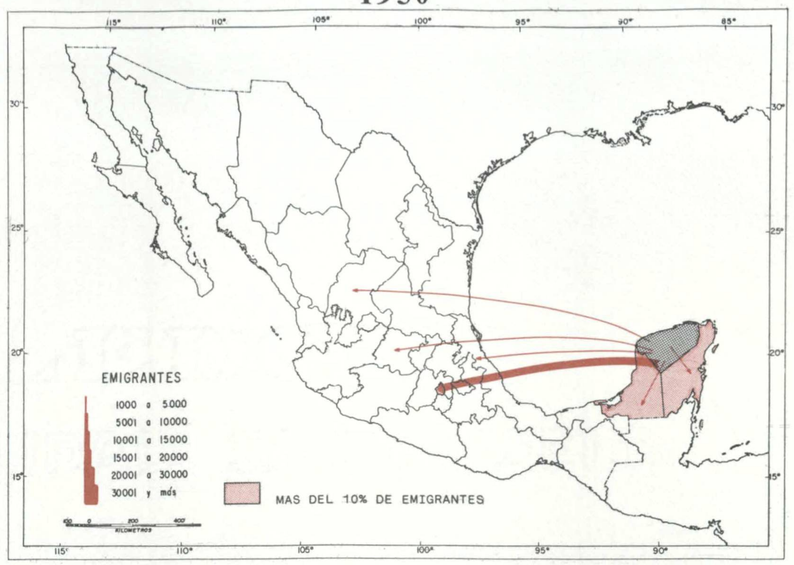

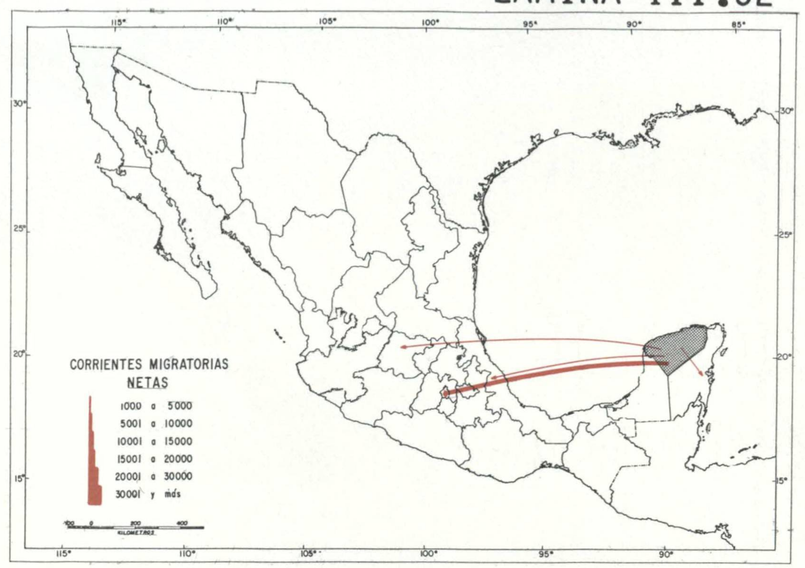

1970

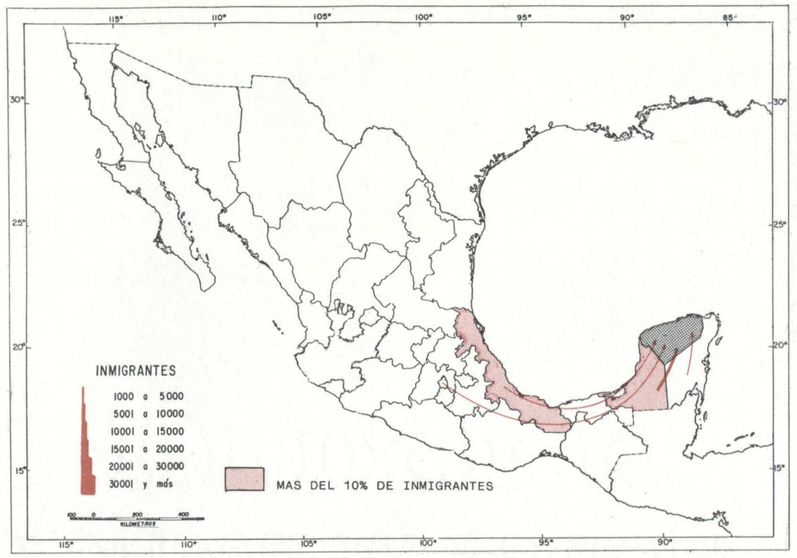

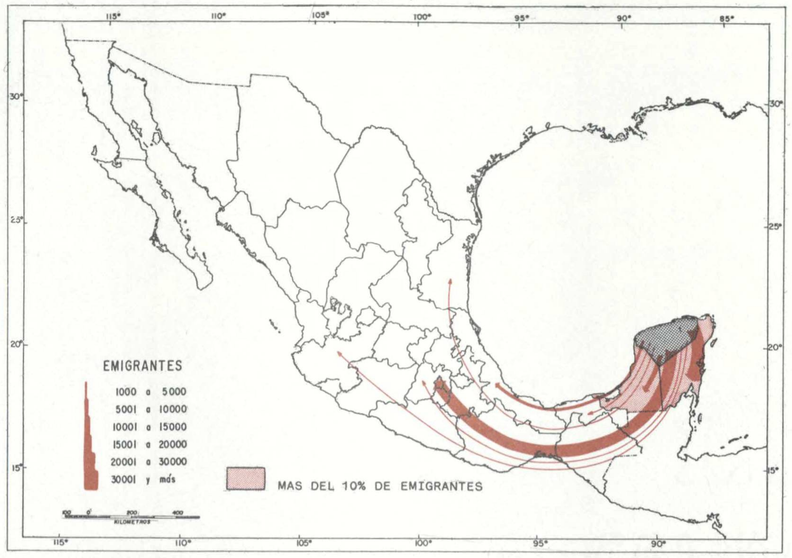

Años	Población Total	Nativos Total	Nativos %	Inmigrantes	Inmigrantes por cada 100 nativos	Emigrantes	Emigrantes por cada 100 nativos	Migración neta	Indice de* masculinidad: Población nativa	Indice de* masculinidad: Población no nativa
1950	516 899	507 491	98.2	7 992	1.6	33 662	6.6	-25 670	101.3	92.9
1970	758 355	742 111	97.9	15 375	2.1	95 256	12.8	-79 881	99.9	93.0
Crecimiento medio anual 1950 - 1970	1.9	1.9	-	3.3	-	5.3	-	5.8	-	-

* Número de hombres por cada 100 mujeres.

ZACATECAS

LAMINA III.33

1950

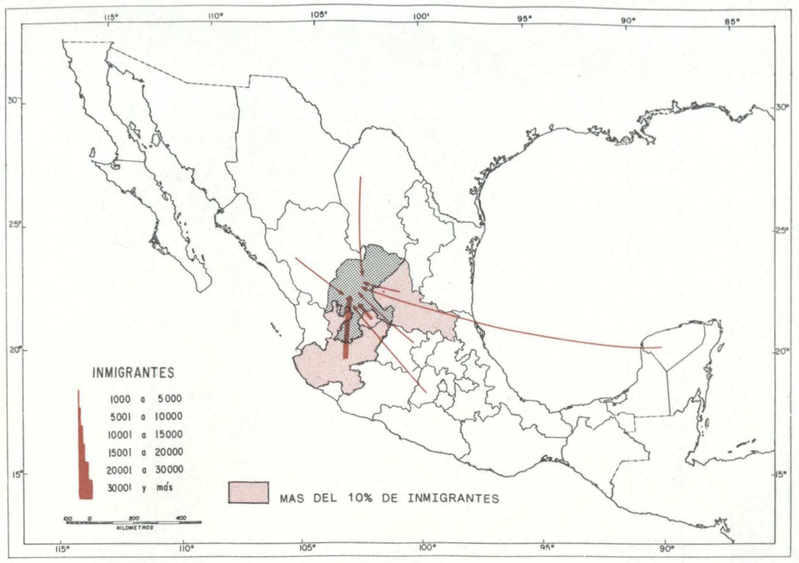

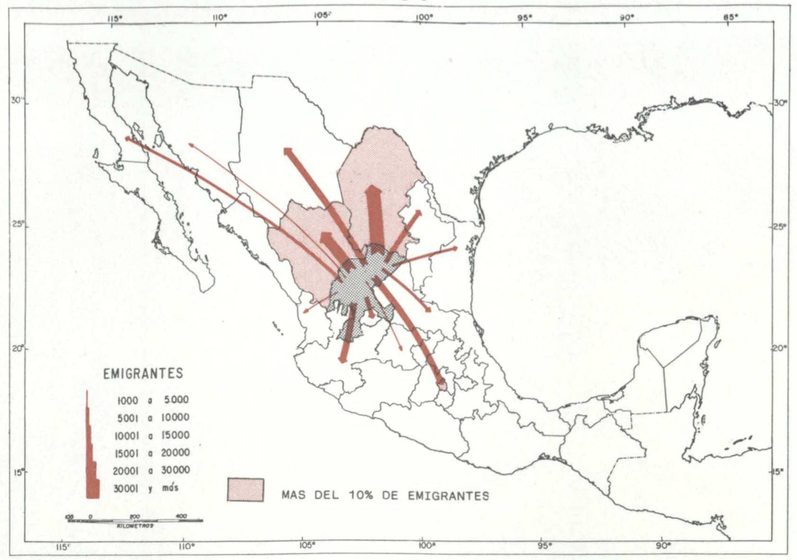

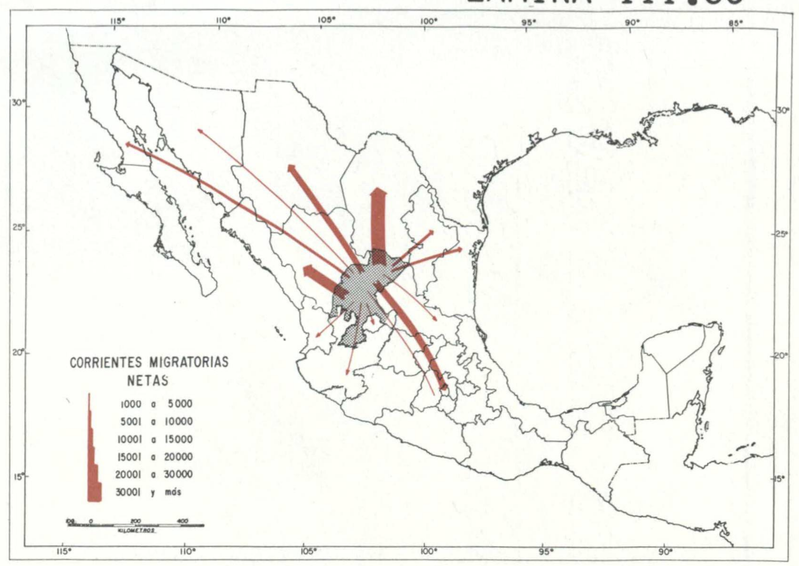

1970

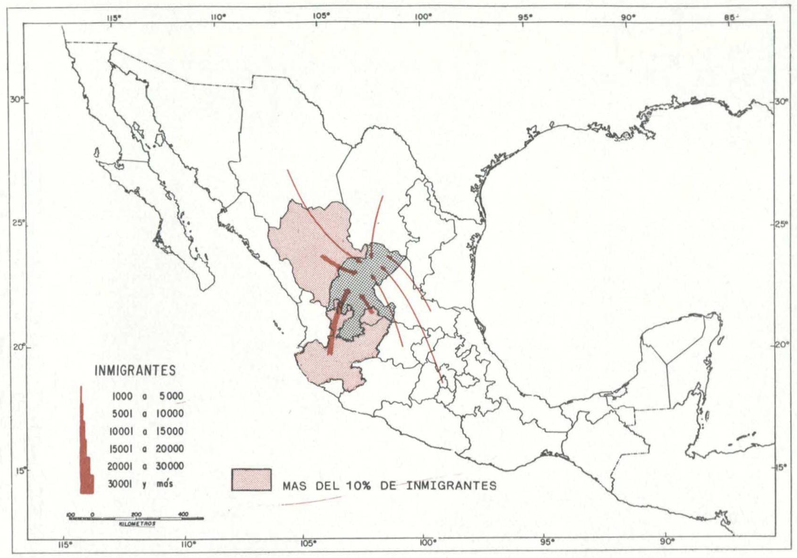

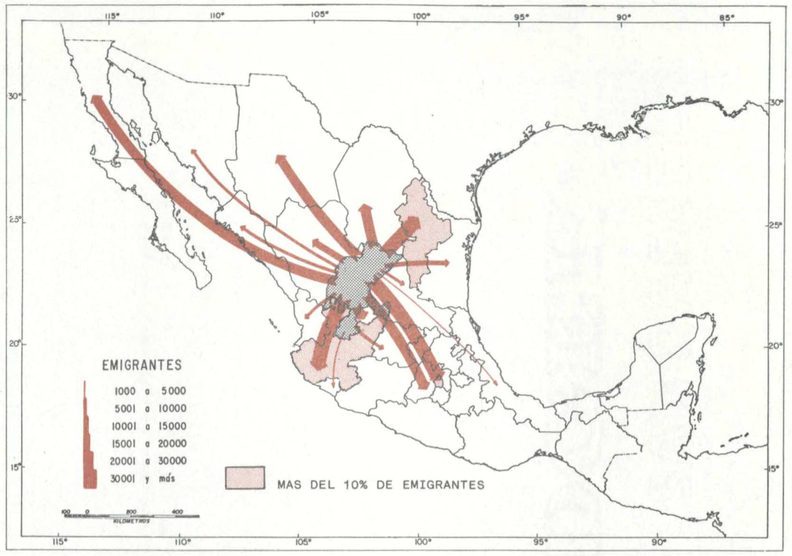

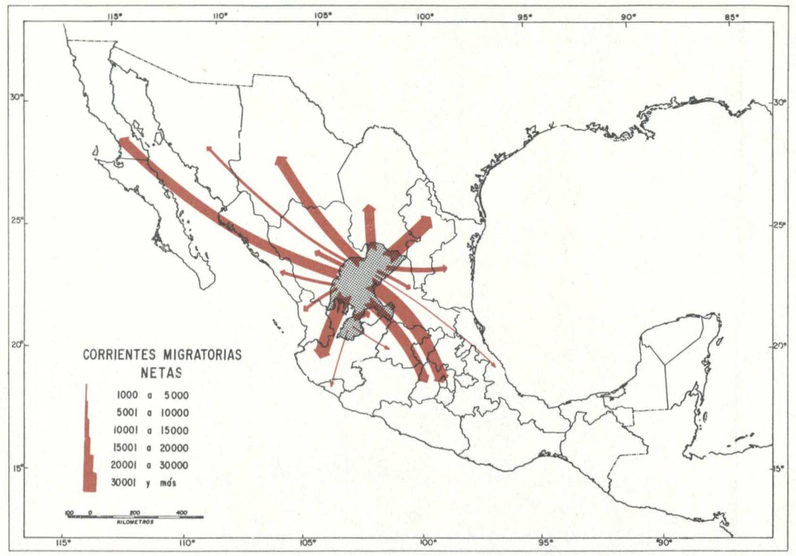

Años	Población Total	Nativos Total	Nativos %	Inmigrantes	Inmigrantes por cada 100 nativos	Emigrantes	Emigrantes por cada 100 nativos	Migración neta	Indice de* masculinidad: Población nativa	Indice de* masculinidad: Población no nativa
1950	665 524	626 049	94.1	37 754	6.0	170 589	27.2	-132 835	99.6	103.1
1970	951 462	905 971	95.2	43 709	4.8	372 481	41.1	-328 772	100.2	96.9
Crecimiento medio anual 1950 - 1970	1.8	1.9	-	0.7	-	4.0	-	4.6	-	-

* Número de hombres por cada 100 mujeres.

INMIGRACION EN LAS PRINCIPALES AREAS METROPOLITANAS Y EN LOS MUNICIPIOS CON CIUDADES DE FUERTE ATRACCION, 1970

LAMINA IV.1

En el estudio de la población resulta interesante conocer las corrientes migratorias que se dirigen a los centros urbanos del país, por ello se decidió incluir la representación cartográfica de este aspecto de las migraciones.

En este Atlas se definen como urbanas todas las localidades que en 1970 registraron más de 10 000 habitantes y se consideran como centros urbanos de fuerte atracción para los migrantes aquéllos que en el periodo 1960 - 1970 se distinguieron por su elevado crecimiento demográfico al registrar un crecimiento medio anual superior al 6.6 por ciento, equivalente al doble del promedio nacional que fue de 3.3 por ciento en el mismo periodo, ya que se infiere que ese alto crecimiento se debe principalmente a la inmigración.

Aunque el nivel mínimo considerado en el censo para el registro de los datos inmigratorios es el municipal, se estimó que éste puede ser aplicable para las ciudades consideradas, ya que el 76 por ciento de ellas concentran a más de la mitad de la población de su municipio.

En el Atlas se ilustra la inmigración a 33 ciudades. Conforme al criterio establecido, las ciudades atractivas para los migrantes son 30, sin embargo, también se incluyeron las tres principales áreas metropolitanas, debido a su importancia y a los grandes volúmenes de migrantes asentados en ellas, aunque su crecimiento medio anual haya sido inferior al 6.6 por ciento. Los mapas se distribuyeron por orden decreciente del número de inmigrantes que registran.

Dos casos especiales son el de Agua Dulce, Veracruz, ubicada en el municipio de Coatzacoalcos, que por encontrarse prácticamente integrada a la ciudad de Coatzacoalcos se analizó junto con ella, y el de la ciudad de Tijuana, Baja California, en el municipio del mismo nombre, que también absorbe a Mesa de Tijuana.

Las escalas gráficas utilizadas para simbolizar los volúmenes de las corrientes inmigratorias que se dirigen a los centros urbanos atractivos fueron las mismas que las de la migración a nivel de entidades, donde el límite inferior para ser ilustradas es de 1 000 migrantes. Unicamente en la última lámina se incluyen mapas cuyas corrientes más importantes varían entre 250 y 1 000 inmigrantes, las cuales se señalaron con líneas discontinuas.

San Juan Bautista Tuxtepec, en Oaxaca y Venustiano Carranza, en Veracruz, fueron excluidas de la representación cartográfica, la primera, debido a que la información censal sobre inmigraciones en el estado de Oaxaca no está publicada a nivel municipal sino de exdistrito, por lo que no resulta comparable, y la otra debido a que todas sus corrientes migratorias son inferiores a 250 integrantes y no alcanzan el límite fijado para ilustrarlas.

El hecho de que algunos municipios registren elevados índices de crecimiento medio anual y la proporción de sus inmigrantes sea de escasa significación hace suponer que la causa del alto crecimiento demográfico del municipio sea una fuerte inmigración intraestatal, la cual no es registrada por las estadísticas. Ejemplo de esto se da también en Poza Rica, Veracruz y en Acapulco, Guerrero, que son de las ciudades con mayor crecimiento medio anual de la población y cuyo porcentaje de inmigrantes no es tan significativo, por lo que se infiere una alta movilidad dentro de sus mismas entidades.

CIUDADES DE FUERTE ATRACCION, 1970 a/

Ciudad b/	Población de la Ciudad 1960	Población de la Ciudad 1970	Crecimiento medio anual de la población 1960-1970	Municipio en que se ubica	Población Municipal 1970	Inmigrantes c/ en el municipio 1970	%
1. Ciudad de México c/	5 227 477	8 623 157	5.1	d/	8 623 157	2 713 141	31.5
2. Monterrey	708 399	1 213 479	5.5	d/	1 213 479	367 897	30.3
3. Guadalajara	867 035	1 480 472	5.5	d/	1 480 472	277 122	18.7
4. Tijuana y Mesa de Tijuana	155 300	227 400	7.7	Tijuana	340 583	161 751	47.5
5. Cuernavaca	37 144	134 117	13.7	Cuernavaca	160 804	69 592	43.3
6. Culiacán	85 024	167 956	7.0	Culiacán	360 412	54 974	15.3
7. Agua Dulce y Coatzacoalcos	46 595	90 813	6.9	Coatzacoalcos	109 588	37 524	34.2
8. Acapulco de Juárez	49 149	174 378	13.5	Acapulco	238 713	25 860	10.8
9. Poza Rica	19 564	120 462	19.9	Poza Rica de Hidalgo	120 462	20 569	17.1
10. Ciudad Río Bravo	17 500	39 018	8.4	Río Bravo	71 389	19 537	27.4
11. Ciudad Mante	22 919	51 247	8.4	Mante	82 387	19 285	23.4
12. Minatitlán	35 350	68 397	6.8	Minatitlán	94 621	17 420	18.4
13. Tecomán	16 162	31 625	6.9	Tecomán	44 406	17 182	38.7
14. Villa Hidalgo	4 508	10 440	8.8	Santiago Ixcuintla	84 581	14 596	17.3
15. Villahermosa	52 262	99 565	6.7	Centro	163 514	12 104	7.4
16. Ciudad Valles	23 823	47 587	7.2	Ciudad Valles	77 444	11 375	14.7
17. Villa Constitución	1 926	10 548	18.5	Comondú	32 260	10 515	32.6
18. La Paz	24 253	46 011	6.6	La Paz	51 525	9 014	17.5
19. Cárdenas	4 583	15 643	13.1	Cárdenas	78 910	7 356	9.3
20. Tecate	6 588	14 738	8.4	Tecate	18 091	6 642	36.7
21. Heroica Caborca	9 338	20 771	8.3	Caborca	28 971	6 381	22.0
22. Tres Valles	5 237	11 805	8.5	Cosamaloapan	72 653	6 361	8.8
23. Ebano	5 564	17 489	12.1	Ebano	20 844	6 169	29.6
24. Bernardino De Sahagún	6 097	12 327	7.3	Tepeapulco	24 955	5 727	22.9
25. Armería	4 852	10 616	8.1	Armería	16 350	5 516	33.7
26. Puerto Vallarta	7 484	24 155	12.4	Puerto Vallarta	35 911	5 414	15.1
27. Benito Juárez	4 535	10 021	8.3	Macuspana	74 249	4 273	5.8
28. Apatzingán	19 568	44 849	8.7	Apatzingán	66 870	3 181	4.8
29. Chilpancingo	18 022	36 193	7.2	Chilpancingo	59 087	3 081	5.2
30. Cerro Azul	8 448	20 259	9.1	Cerro Azul	23 406	2 797	11.9
31. Comalcalco	7 745	14 963	6.8	Comalcalco	71 438	2 576	3.6
32. Los Reyes de Salgado	9 796	19 452	7.1	Los Reyes	33 563	1 781	5.3
33. Nueva Italia de Ruiz	6 896	14 718	7.9	Múgica	22 616	1 309	5.8
34. Venustiano Carranza	10 729	23 624	8.2	Venustiano Carranza	39 754	161	0.4
35. Tuxtepec	8 471	17 700	7.7	San Juan Bautista Tuxtepec	46 509	Datos a nivel de ex-distrito	

a/ Se consideran como tales las que tuvieron más del doble del crecimiento medio anual nacional entre 1960 y 1970.
b/ Orden decreciente del número de inmigrantes.
c/ Población que cambio de entidad de residencia.
d/ Areas metropolitanas integradas por varias unidades político - administrativas. (Delegaciones del Distrito Federal y Municipios.

FUENTES: VIII y IX Censos Generales de Población 1960 y 1970, Dirección General de Estadística, México.

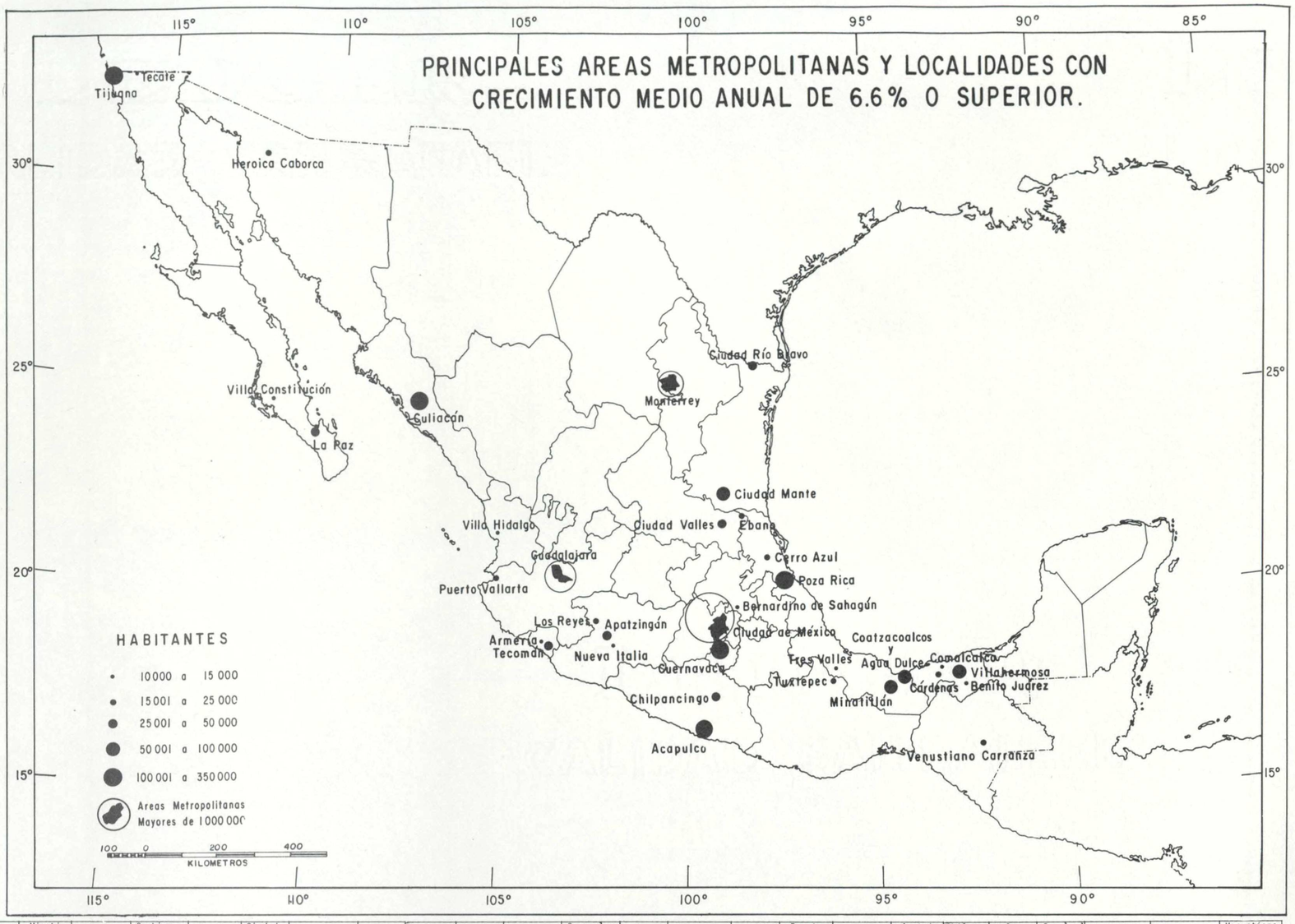

Municipio / Ciudad	* Ciudad de México	* Monterrey	* Guadalajara	Tijuana / Tijuana	Cuernavaca / Cuernavaca	Culiacán / Culiacán	Coatzacoalcos / Agua Dulce	Acapulco / Acapulco	Poza Rica de Hidalgo / Poza Rica	Río Bravo / Ciudad Río Bravo	Mante / Ciudad Mante	Minatitlán / Minatitlán	Tecomán / Tecomán	Santiago Ixcuintla / Villa Hidalgo	Centro / Villahermosa	Ciudad Valles / Ciudad Valles	Comondú / Villa Constitución	La Paz / La Paz	Cárdenas / Cárdenas	Tecate / Tecate	Caborca / Heroica Caborca	Cosamaloapan / Tres Valles	Ebano / Ebano	Tepeapulco / Bernardino de Sahagún	Armería / Armería	Puerto Vallarta / Puerto Vallarta	Macuspana / Benito Juárez	Apatzingán / Apatzingán	Chilpancingo / Chilpancingo	Cerro Azul / Cerro Azul	Comalcalco / Comalcalco	Los Reyes / Reyes de Salgado	Múgica / Nueva Italia de Ruíz	Venustiano Carranza / Venustiano Carranza
Entidad de procedencia																																		
Aguascalientes	28 063	3 806	10 637	2 232	176	384	106	110	71	281	123	47	35	122	73	57	66	85	24	67	54	38	18	105	13	31	19	27	29	23	8	5	0	0
Baja California	13 307	1 036	8 317	-	205	2 568	133	202	47	28	44	44	77	315	37	5	1 019	1 350	21	-	1 094	33	3	45	59	246	4	30	14	5	7	41	21	0
Baja California Sur	2 376	254	485	1 794	30	150	57	51	8	4	4	5	7	27	18	2	-	-	5	84	25	6	1	49	0	1	1	0	18	0	11	1	0	1
Campeche	8 942	338	359	128	61	42	1 252	123	84	5	6	226	4	16	1 053	9	7	15	218	8	5	21	0	52	0	10	218	1	13	6	94	0	0	2
Coahuila	30 240	86 129	5 173	2 627	403	1 114	139	217	204	2 643	552	68	86	96	98	141	651	211	74	84	128	42	61	114	5	36	14	169	70	21	7	3	25	1
Colima	7 617	474	9 325	2 690	111	205	97	345	47	17	65	55	-	110	19	29	69	182	10	63	15	18	5	25	-	141	4	78	27	24	7	21	12	0
Chiapas	40 971	478	728	352	251	101	4 018	250	203	13	26	1 082	12	27	3 465	46	8	27	1 521	6	7	132	5	45	5	37	922	6	19	5	244	2	12	-
Chihuahua	26 847	6 855	4 410	5 358	373	2 856	124	342	98	284	167	55	24	63	75	89	508	249	41	264	439	18	23	66	5	39	11	54	44	15	16	1	7	0
Distrito Federal	-	12 142	30 361	10 699	10 256	1 294	2 533	4 705	2 000	236	472	1 155	141	109	1 200	528	233	738	209	228	120	249	150	1 578	42	389	234	167	572	234	159	96	31	4
Durango	24 458	15 977	4 806	7 095	230	19 719	152	218	84	1 220	248	67	150	262	90	99	1 036	473	33	305	590	85	31	64	28	55	15	84	46	15	19	9	11	6
Guanajuato	314 559	11 622	17 874	8 560	2 026	2 420	273	499	531	2 160	1 544	350	429	395	110	653	1 226	228	36	285	397	103	296	146	34	180	28	373	97	101	28	100	200	1
Guerrero	110 485	608	1 732	1 068	24 294	211	510	-	363	27	68	322	133	249	122	75	79	123	309	21	14	789	14	71	49	139	63	592	-	27	10	10	402	3
Hidalgo	237 548	1 027	1 607	542	1 438	140	198	460	3 149	91	552	296	34	25	58	1 308	17	27	58	19	7	46	153	-	1	18	9	24	62	646	11	11	7	0
Jalisco	150 838	8 846	-	44 307	1 472	5 147	479	878	643	766	880	229	7 681	7 519	188	330	975	903	129	1 465	782	155	133	160	3 266	-	81	885	89	117	44	1 229	297	19
México	320 348	3 424	9 577	4 289	14 445	1 082	670	3 925	974	129	178	532	186	118	507	178	135	410	226	83	49	223	60	622	51	290	106	173	455	64	157	62	63	8
Michoacán	335 525	3 626	48 969	16 128	5 573	3 196	415	2 327	523	504	732	298	6 382	487	143	167	1 865	389	362	965	429	684	57	113	1 705	475	39	-	453	46	62	-	-	3
Morelos	45 943	816	1 346	1 447	-	453	157	1 906	184	80	90	109	74	421	84	164	46	53	327	51	43	81	8	60	26	38	22	54	231	24	9	10	53	8
Nayarit	8 229	443	16 602	7 878	136	2 975	59	90	52	29	15	24	156	-	17	46	167	198	18	132	279	11	13	13	54	2 292	10	14	18	11	2	4	16	3
Nuevo León	23 753	-	4 285	965	341	343	223	230	319	6 235	1 269	98	72	23	76	461	52	78	42	52	20	23	77	40	12	42	36	27	28	57	23	3	18	5
Oaxaca	187 190	1 015	1 477	664	1 139	775	9 240	5 147	294	77	82	7 927	31	33	403	85	29	166	949	9	17	2 591	31	48	8	85	233	32	212	41	79	14	12	46
Puebla	235 580	1 594	3 274	1 052	2 294	198	893	967	4 223	78	94	795	43	35	350	122	51	109	241	18	22	538	44	775	8	43	62	50	215	120	84	21	7	8
Querétaro	77 139	910	1 358	362	442	135	67	166	117	137	1 015	63	65	58	23	1 691	85	66	18	5	11	47	248	80	1	14	3	26	37	30	1	21	2	2
Quintana Roo	2 016	111	204	104	22	19	95	25	33	7	1	30	1	7	98	5	1	6	62	2	1	1	0	2	0	0	15	0	3	1	9	0	0	0
San Luis Potosí	65 433	104 726	7 179	1 330	654	380	363	285	1 414	2 926	8 738	119	135	149	59	-	59	69	82	40	51	71	-	67	2	57	28	45	38	293	22	4	5	2
Sinaloa	16 540	1 146	12 331	15 815	192	-	147	243	82	65	67	60	75	1 145	57	190	930	1 399	95	465	1 263	30	8	20	22	264	22	36	28	8	16	11	8	3
Sonora	12 838	771	7 000	11 288	168	4 770	103	136	43	64	66	55	53	320	53	15	457	940	23	1 314	-	7	13	9	20	143	8	31	21	6	4	5	30	2
Tabasco	16 086	688	511	130	156	62	12 620	91	262	25	110	1 410	14	6	-	17	7	60	-	3	3	54	12	7	1	7	-	15	25	17	-	1	4	8
Tamaulipas	37 361	52 320	4 473	1 419	367	411	1 134	343	4 127	-	-	931	81	32	192	3 430	111	70	129	39	93	70	1 909	81	18	83	125	74	28	808	177	17	24	1
Tlaxcala	67 952	192	410	208	276	68	84	88	95	20	31	74	3	10	36	9	8	24	15	10	1	45	2	860	0	6	18	3	22	10	11	2	4	0
Veracruz	176 084	4 478	4 519	1 253	1 586	434	-	1 147	-	258	1 644	-	131	94	2 080	1 303	61	141	1 757	56	59	-	2 668	342	43	95	1 693	76	109	-	1 089	55	25	24
Yucatán	29 227	576	705	441	147	117	1 055	237	131	19	26	835	8	8	1 287	21	1	25	293	7	18	32	12	43	2	20	223	2	19	12	151	6	2	0
Zacatecas	59 646	41 469	57 088	9 526	328	3 205	128	107	164	1 109	376	59	859	2 315	33	100	556	200	29	492	345	118	114	25	36	138	7	33	39	10	15	16	11	1
TOTAL	2 713 141	367 897	277 122	161 751	69 592	54 974	37 524	25 860	20 569	19 537	19 285	17 420	17 182	14 596	12 104	11 375	10 515	9 014	7 356	6 642	6 381	6 361	6 169	5 727	5 516	5 414	4 273	3 181	3 081	2 797	2 576	1 781	1 309	161

* Areas metropolitanas integradas por varias unidades político-administrativas (Municipios o Delegaciones en el D.F.).
FUENTE: Secretaría de Industria y Comercio, Dirección General de Estadística, IX Censo General de Población, Volúmenes por entidades, México 1970.

INMIGRACION EN LAS PRINCIPALES AREAS METROPOLITANAS

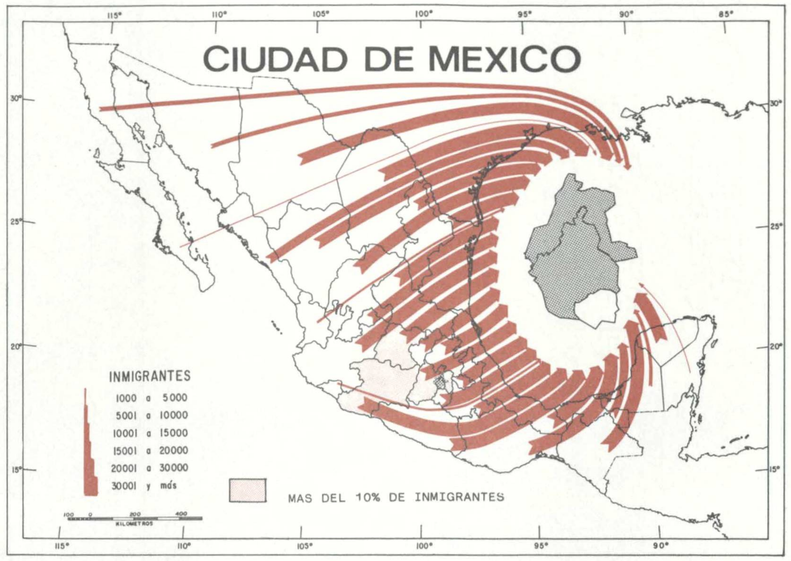

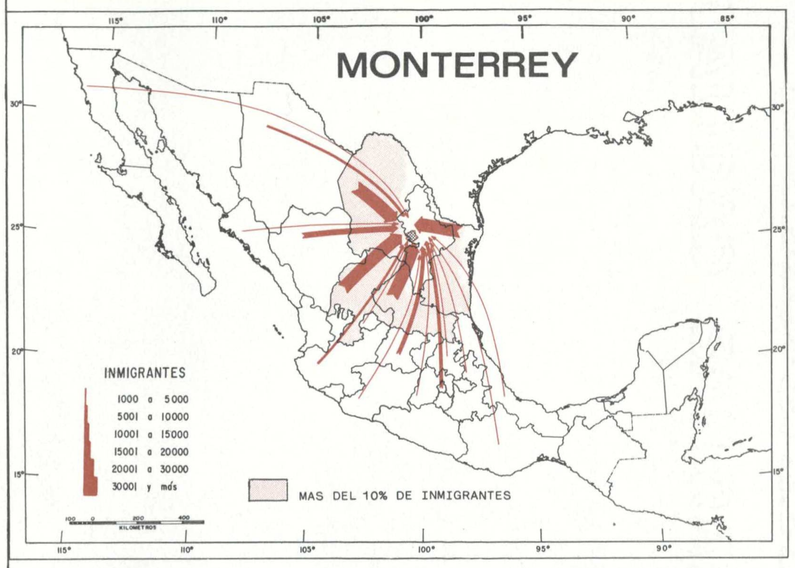

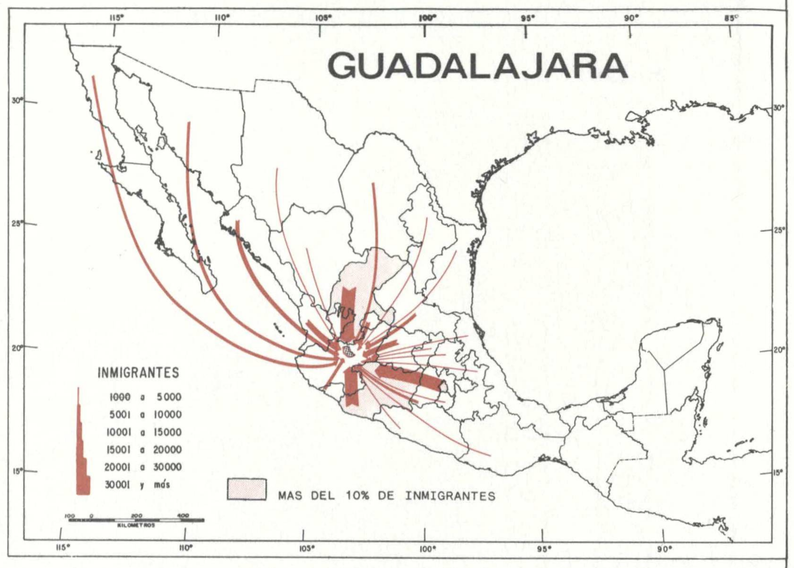

EL AREA METROPOLITANA DE LA CIUDAD DE MEXICO es el centro urbano más importante del país, ubicada en la cuenca de México, en los últimos años se ha caracterizado, entre otras cosas, por su crecimiento demográfico, en el cual la migración ha tenido un papel muy importante.

El área metropolitana de la Ciudad de México en 1970 estaba integrada por el Distrito Federal (exceptuando la delegación de Milpa Alta) y 11 municipios del Estado de México: Atizapán de Zaragoza, Coacalco, Cuautitlán, Chimalhuacán, Ecatepec, Huixquilucan, Naucalpan, Nezahualcóyotl, La Paz, Tlalnepantla y Tultitlán. Su población total fue de 8 623 157 habitantes.

Los 2 713 141 inmigrantes asentados en ella representan el 31.5 por ciento de su población total

El AREA METROPOLITANA DE LA CIUDAD DE MONTERREY se localiza en el estado de Nuevo León; por su número de habitantes es la tercera ciudad más importante del país. Está ubicada en las estribaciones de la Sierra Madre Oriental, sobre la vertiente del Golfo de México.

El área metropolitana de la ciudad de Monterrey en 1970 estaba integrada por los municipios siguientes: Monterrey, San Nicolás de los Garza, Guadalupe, Garza García y Santa Catarina. Su población total fue de 1 213 479 habitantes.

Los 367 897 inmigrantes asentados en ella representan el 30.3 por ciento de su población total.

El AREA METROPOLITANA DE LA CIUDAD DE GUADALAJARA se localiza en el estado de Jalisco, siendo la segunda ciudad del país por su número de habitantes. Se ubica al suroeste de la Altiplanicie Mexicana, en la cuenca del río Lerma Santiago.

El área metropolitana de la ciudad de Guadalajara en 1970 estaba integrada por los municipios siguientes: Guadalajara, Tlaquepaque, Tonalá y Zapopan. Su población total fue de 1 480 472 habitantes.

Los 277 122 inmigrantes asentados en ella representan el 18.7 por ciento de su población total.

INMIGRACION EN LOS MUNICIPIOS CON CIUDADES ATRACTIVAS 1970

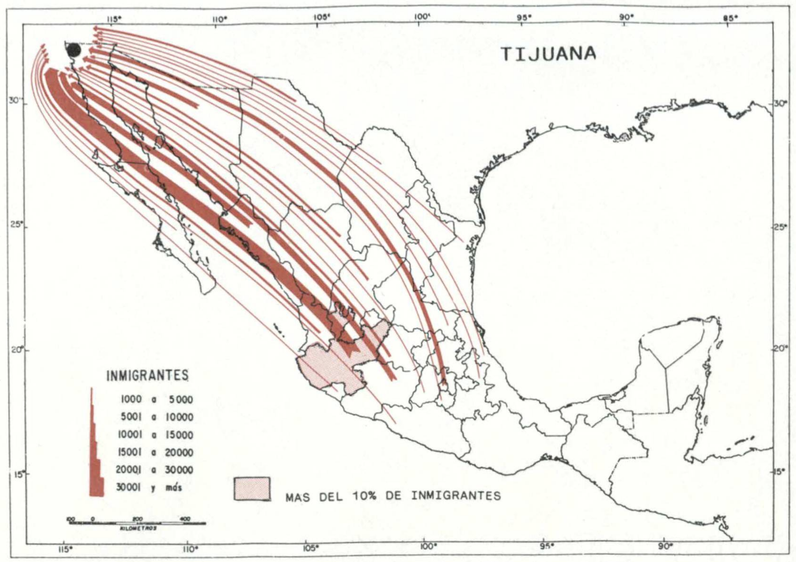

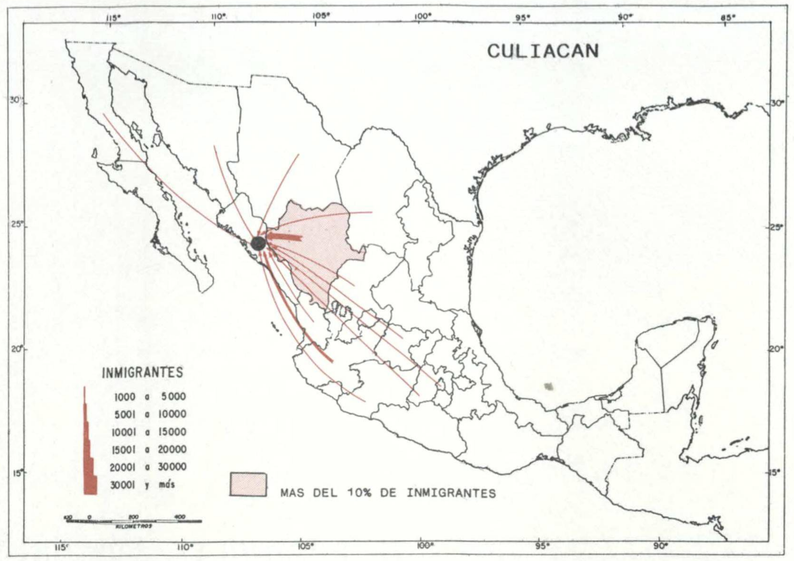

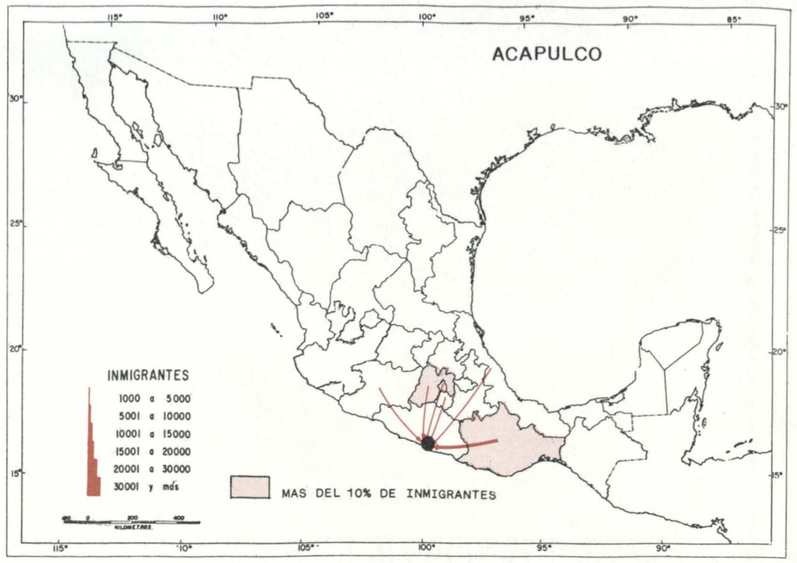

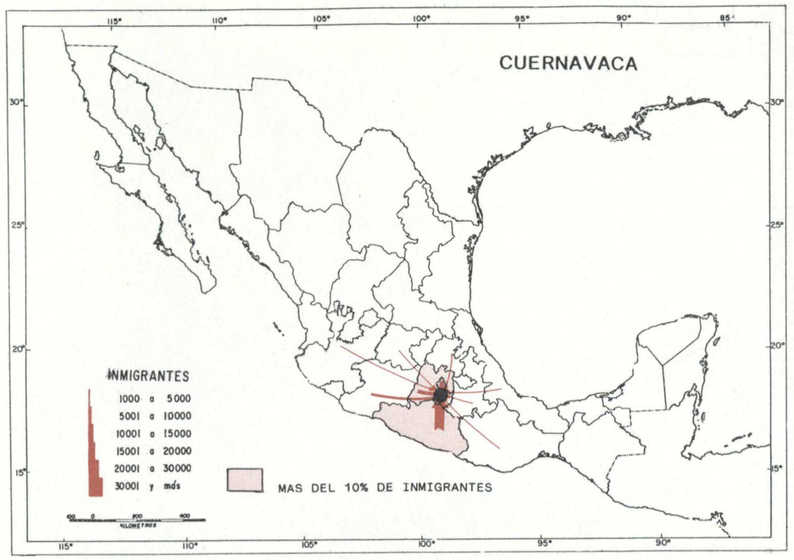

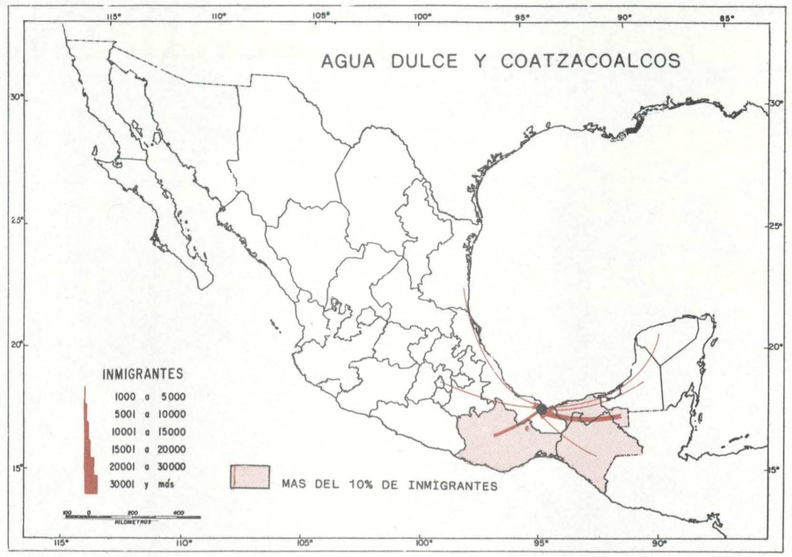

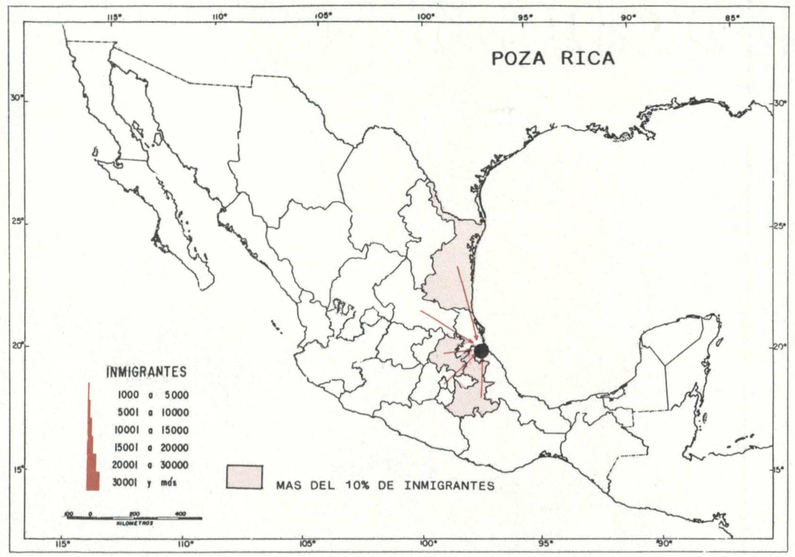

TIJUANA ciudad fronteriza del estado de Baja California, conurbada con Mesa de Tijuana, se ubica en el extremo noroeste de la Península de Baja California.

El municipio al que pertenece es Tijuana, cuya población total en 1970 fue de 340 583 habitantes y la población ambas ciudades fue de 327 400.

Los 161 751 inmigrantes asentados en el municipio representan el 47.5 por ciento de su población total.

CUERNAVACA es capital del estado de Morelos, se ubica en la cuenca alta del río Balsas.

El municipio al que pertenece es Cuernavaca, cuya población total en 1970 fue de 160 804 habitantes y la población de la ciudad fue de 134 177.

Los 69 592 inmigrantes asentados en el municipio representan el 43.3 por ciento de su población total.

CULIACAN es capital del estado de Sinaloa, se ubica sobre la llanura Costera del Océano Pacífico, en la confluencia de los ríos Humaya y Tamazula.

El municipio al que pertenece es Culiacán, cuya población total en 1970 fue de 360 412 habitantes y la población de la ciudad fue de 167 956.

Los 54 974 inmigrantes asentados en el municipio representan el 15.3 por ciento de su población total.

AGUA DULCE, conurbada a la ciudad de COATZACOALCOS, se localiza en el estado de Veracruz, sobre la llanura costera del Golfo de México, en las márgenes del río Coatzacoalcos.

El municipio al que pertenecen es Coatzacoalcos, cuya población total en 1970 fue de 109 588 habitantes y la población de ambas ciudades sumó 90 813.

Los 37 524 inmigrantes asentados en el municipio representan el 34.2 por ciento de su población total.

ACAPULCO se localiza en el estado de Guerrero, es un puerto turístico asentado en la costa del Océano Pacífico, entre la Sierra Madre del Sur y la Bahía de Acapulco.

El municipio al que pertenece es Acapulco, cuya población total en 1970 fue de 238 713 habitantes y la población de la ciudad fue de 174 378.

Los 25 860 inmigrantes asentados en el municipio representan el 10.8 por ciento de su población total.

POZA RICA DE HIDALGO se localiza en el estado de Veracruz, sobre las estribaciones de la Sierra Madre Oriental.

El municipio al que pertenece es Poza Rica, cuya población total en 1970 fue de 120 462 habitantes, mismos que integran a la población de la ciudad ya que su asentamiento abarca a todo el municipio.

Los 20 569 inmigrantes asentados en el municipio representan el 17.1 por ciento de su población total.

INMIGRACION EN LOS MUNICIPIOS CON CIUDADES ATRACTIVAS 1970

LAMINA IV.4

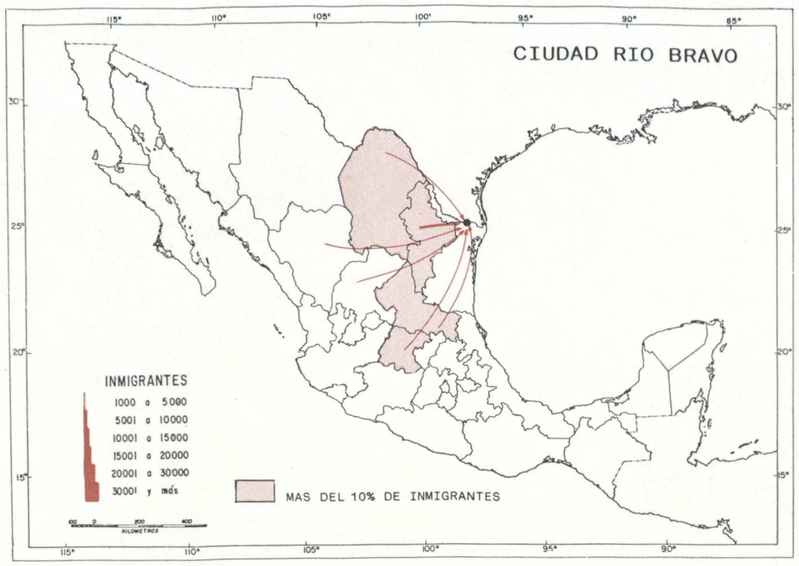

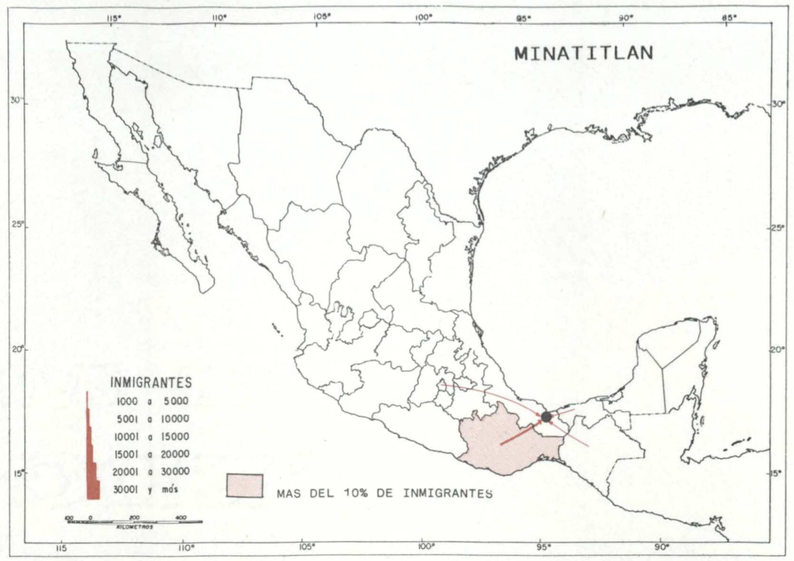

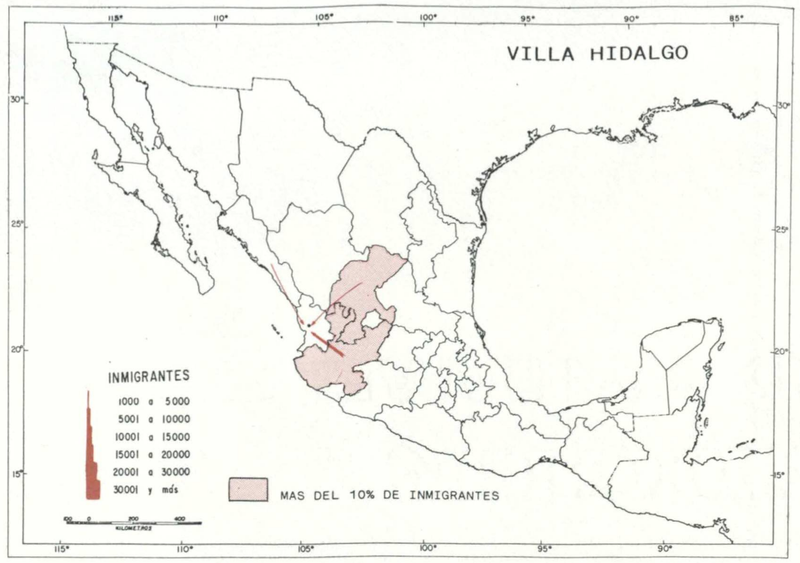

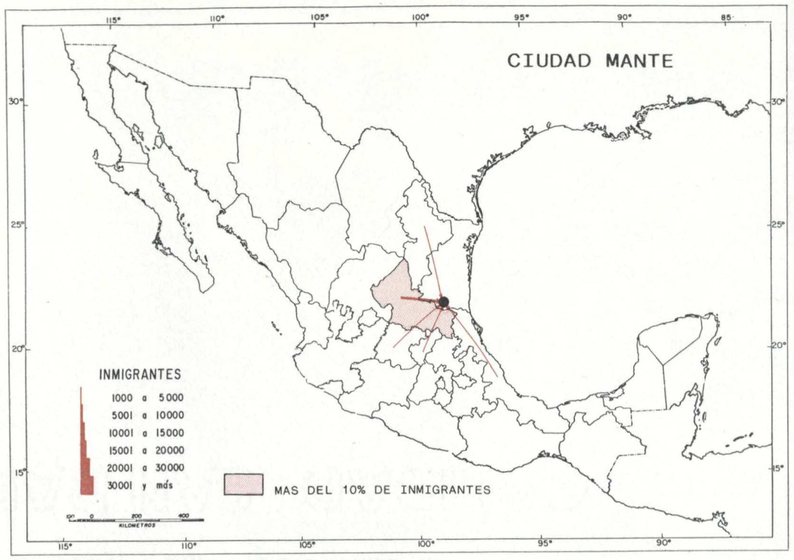

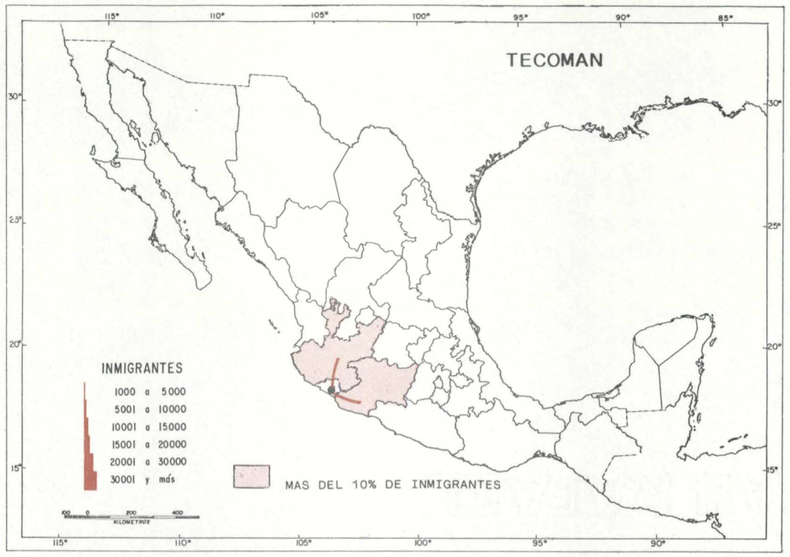

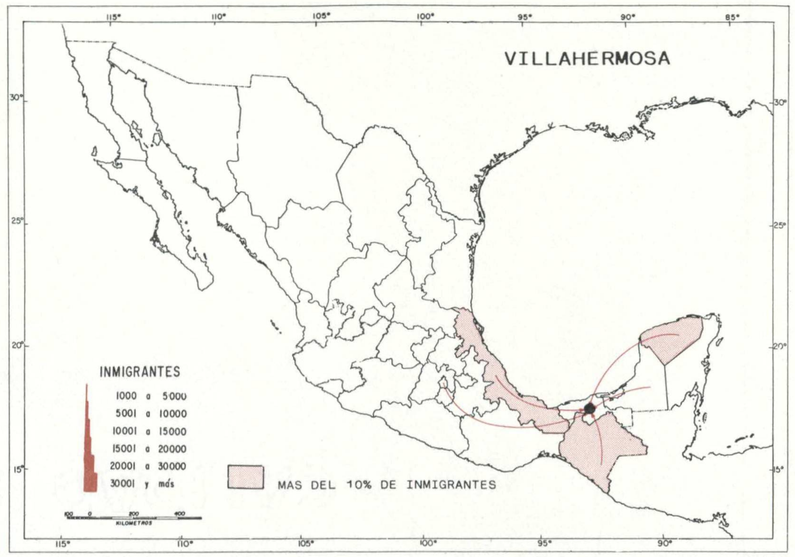

CIUDAD RIO BRAVO se localiza en la zona fronteriza del estado de Tamaulipas, sobre la ribera sur del río que le da su nombre.

El municipio al que pertenece es Río Bravo, cuya población total en 1970 fue de 71 389 habitantes y la poblacion de la ciudad fue de 39 018.

Los 19 537 inmigrantes asentados en el municipio representan el 27.4 por ciento de su población total.

CIUDAD MANTE se localiza en el estado de Tamaulipas, sobre la llanura costera del Golfo de México.

El municipio al que pertenece es Mante, cuya población total en 1970 fue de 82 387 habitantes y la población de la ciudad fue de 51 247.

Los 19 285 inmigrantes asentados en el municipio representan el 23.4 por ciento de su población total.

MINATITLAN se localiza en el estado de Veracruz, sobre la llanura costera del Golfo de México.

El municipio al que pertenece es Minatitlán, cuya población total en 1970 fue de 94 621 habitantes y la población de la ciudad fue de 68 397.

Los 17 420 inmigrantes asentados en el municipio representan el 18.4 por ciento de su población total.

TECOMAN se localiza en el estado de Colima, sobre la llanura costera del océano Pacífico, cerca del río Armería.

El municipio al que pertenece es Tecomán, cuya población total en 1970 fue de 44 406 habitantes y la población de la ciudad fue de 31 625.

Los 17 182 inmigrantes asentados en el municipio representan el 38.7 por ciento de su población total.

VILLA HIDALGO se localiza en el estado de Nayarit, sobre la llanura costera del Océano Pacífico, cerca del río Huaynamota.

El municipio al que pertenece es Santiago Ixcuintla, cuya población total en 1970 fue de 84 581 habitantes y la población de la ciudad fue de 10 440.

Los 14 596 inmigrantes asentados en el municipio representan el 17.3 por ciento de su población total.

VILLAHERMOSA es capital del estado de Tabasco, se localiza sobre la Llanura Tabasqueña, en las márgenes del río Grijalva.

El municipio al que pertenece es Centro, cuya población total en 1970 fue de 163 514 habitantes y la población de la ciudad fue de 99 565.

Los 12 104 inmigrantes asentados en el municipio representan el 7.4 por ciento de su población total.

INMIGRACION EN LOS MUNICIPIOS CON CIUDADES ATRACTIVAS 1970

LAMINA IV.5

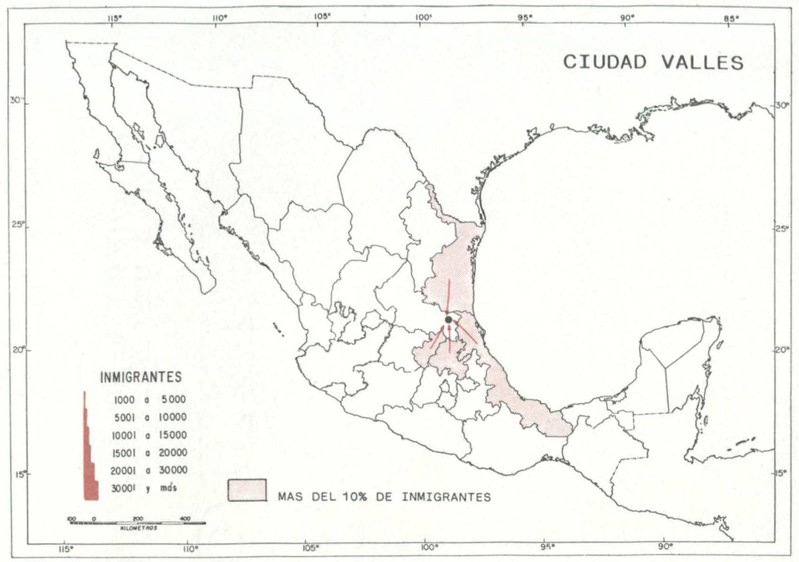

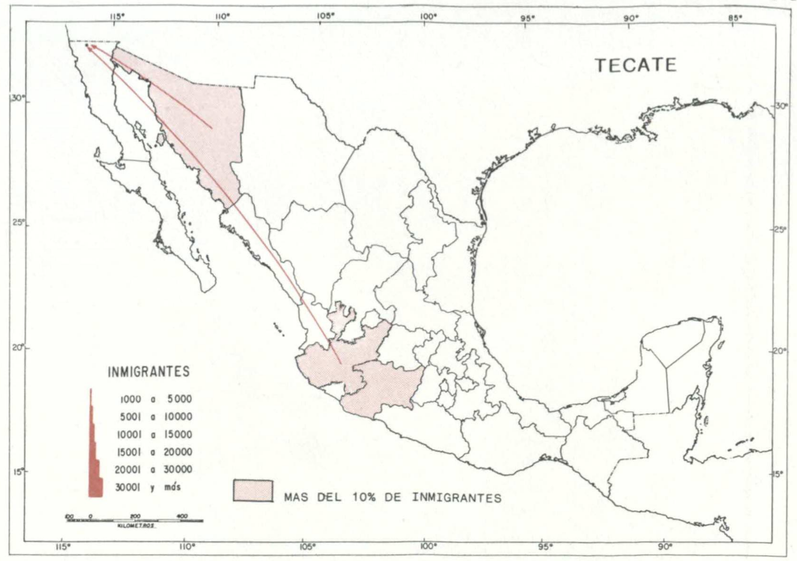

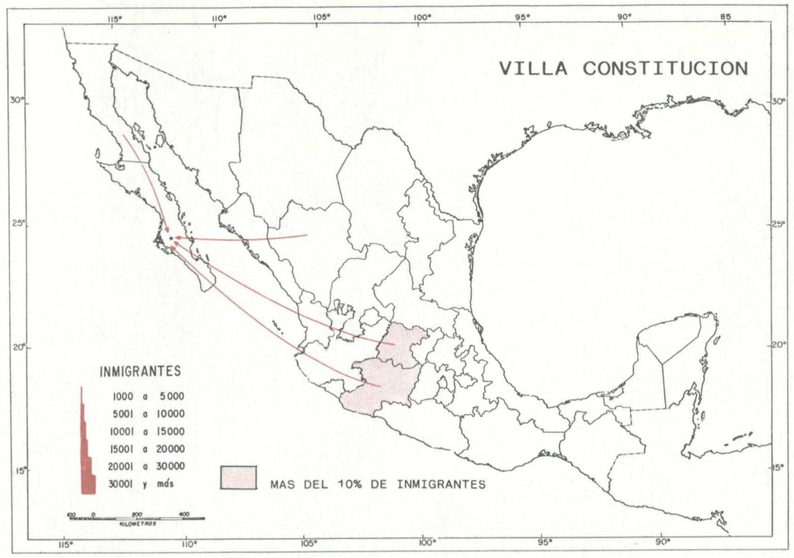

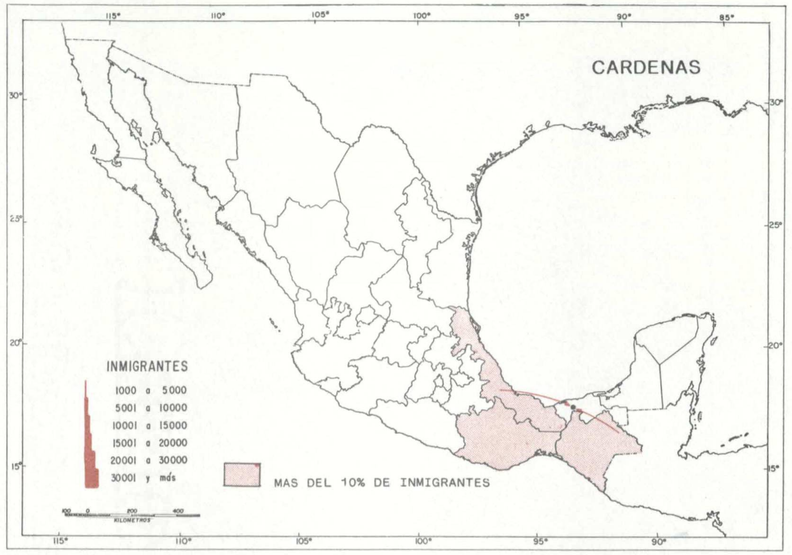

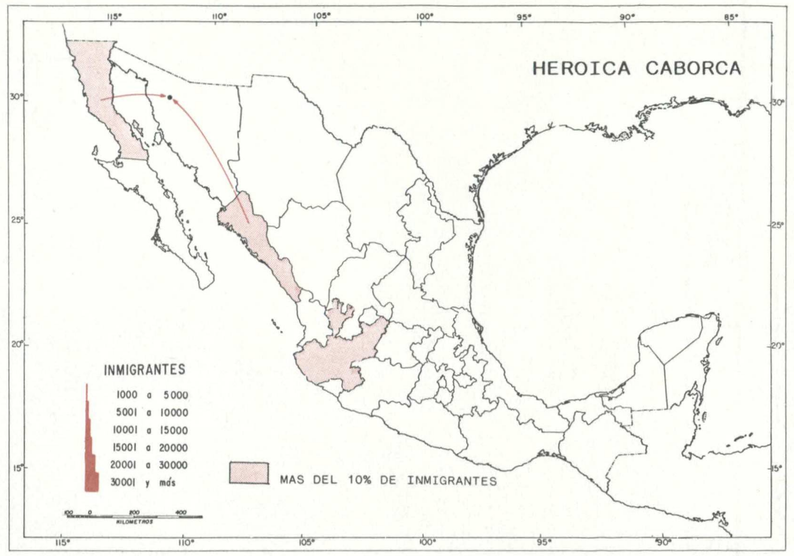

CIUDAD VALLES se localiza en el estado de San Luis Potosí, cerca del río Valles, sobre la Sierra Madre Oriental, en la región de las Huastecas.

El municipio al que pertenece es Ciudad Valles, cuya población total en 1970 fue de 77 444 habitantes y la población de la ciudad fue de 47 587.

Los 11 735 inmigrantes asentados en el municipio representan el 14.7 por ciento de su población total.

VILLA CONSTITUCION se localiza en el estado de Baja California Sur, cerca del río Santo Domingo, sobre la vertiente de la Península de Baja California hacia el Océano Pacífico.

El municipio al que pertenece es Comondú, cuya población total en 1970 fue de 32 260 habitantes y la población de la ciudad fue de 10 548.

Los 10 515 inmigrantes asentados en el municipio representan el 32.6 por ciento de su población total.

LA PAZ es capital del estado de Baja California Sur, se localiza al sur de la Península de Baja California, en las costas de la bahía de la Paz.

El municipio al que pertenece es La Paz, cuya población total en 1970 fue de 51 525 habitantes y la población de la ciudad fue de 46 011.

Los 9 014 inmigrantes asentados en el municipio representan el 17.5 por ciento de su población total.

CARDENAS se localiza en el estado de Tabasco, sobre la Llanura Tabasqueña, en la región de la Chontalpa.

El municipio al que pertenece es Cárdenas, cuya población total en 1970 fue de 78 910 habitantes y la población de la ciudad fue de 15 643.

Los 7 356 inmigrantes asentados en el municipio representan el 9.3 por ciento de su población total.

TECATE, ciudad fronteriza del estado de Baja California Norte, se ubica en la península de Baja California, entre la Sierra de Juárez y la llanura costera del Pacífico.

El municipio al que pertenece es Tecate, cuya población total en 1970 fue de 18 091 habitantes y la población de la ciudad fue de 14 738.

Los 6 642 inmigrantes asentados en el municipio representan el 36.7 por ciento de su población total.

HEROICA CABORCA se localiza en el estado de Sonora, sobre la ribera del río Magdalena, en la vertiente del Océano Pacífico.

El municipio al que pertenece es Caborca, cuya población total en 1970 fue de 28 971 habitantes y la población de la ciudad fue de 20 771.

Los 6 381 inmigrantes asentados en el municipio representan el 22.0 por ciento de su población total.

INMIGRACION EN LOS MUNICIPIOS CON CIUDADES ATRACTIVAS 1970

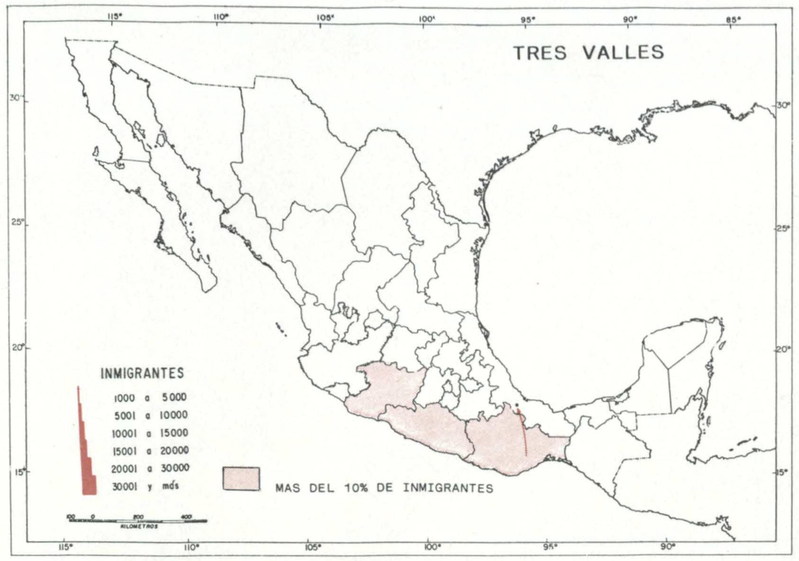

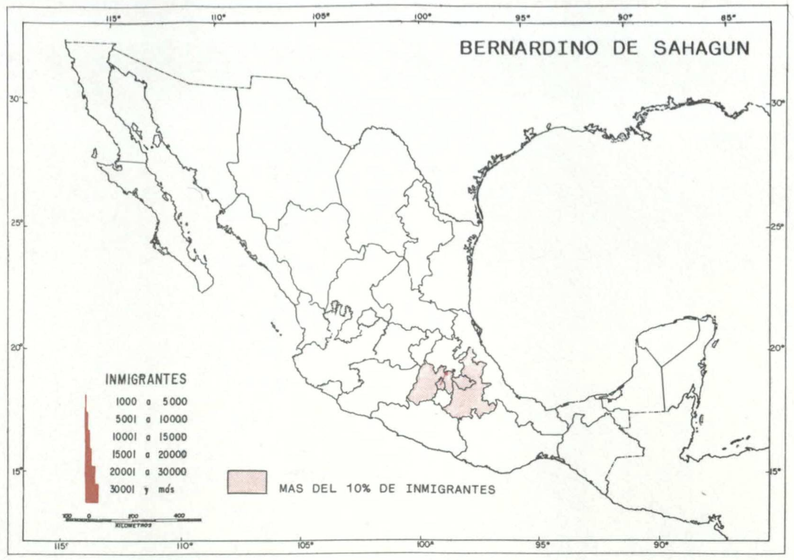

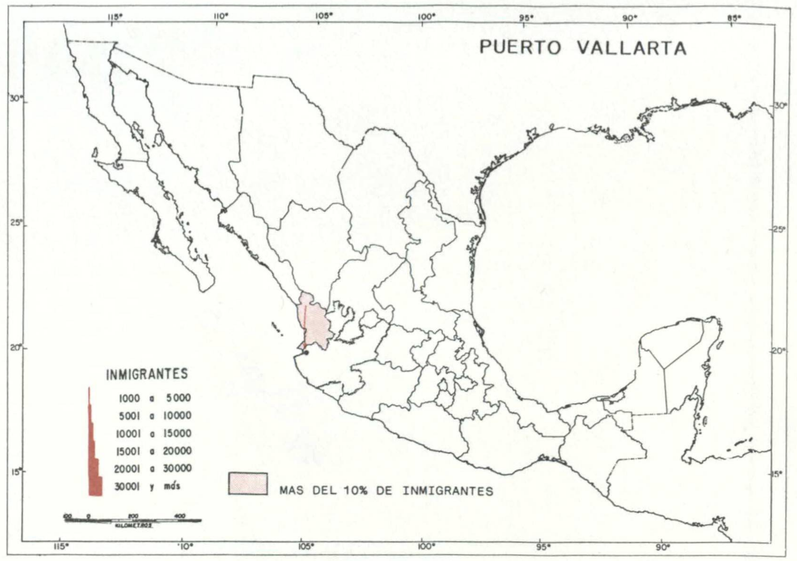

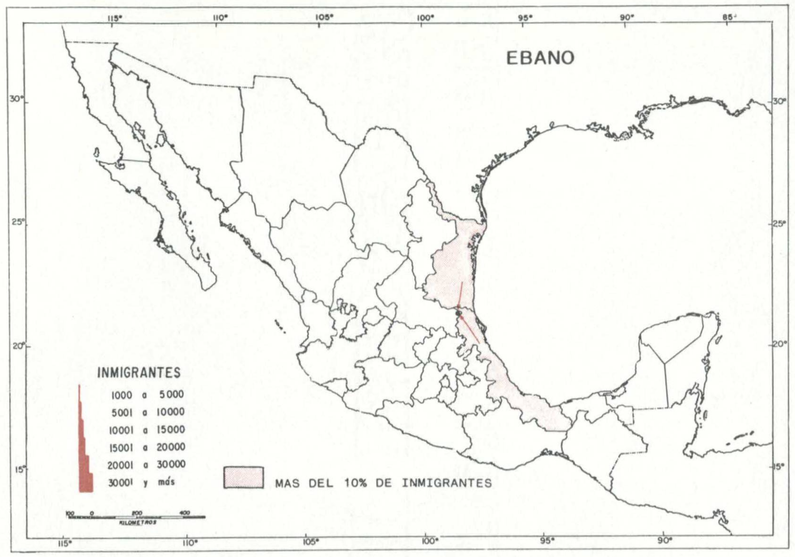

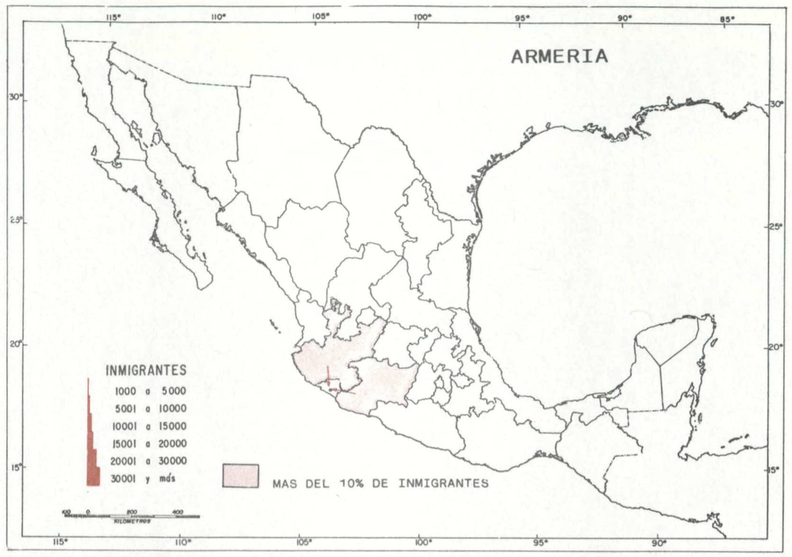

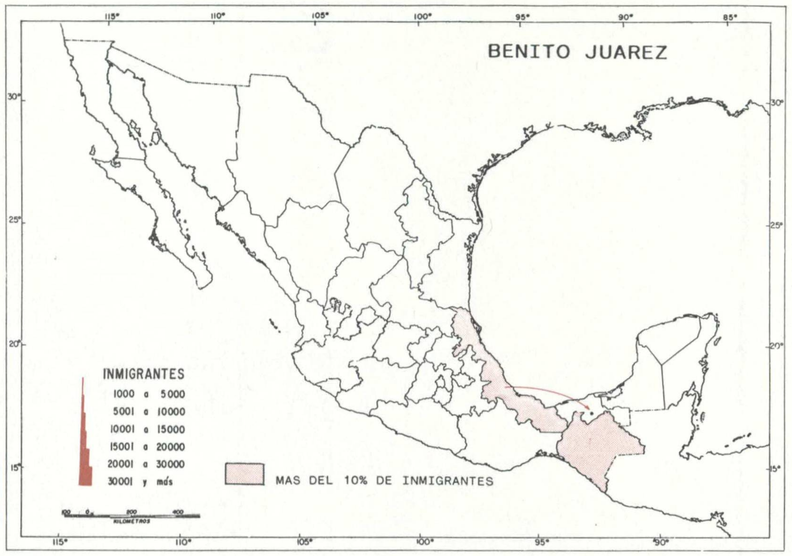

TRES VALLES se localiza en el estado de Veracruz, sobre la cuenca del río Papaloapan, en la llanura costera del Golfo de México.

El municipio al que pertenece es Cosamaloapan, cuya población total en 1970 fue de 72 653 habitantes y la población de la ciudad fue de 11 805.

Los 6 361 inmigrantes asentados en el municipio representan el 8.8 por ciento de su población total.

EBANO se localiza en el estado de San Luis Potosí, sobre la llanura costera del Golfo de México, al norte de la laguna Cerro Pez.

El municipio al que pertenece es Ebano, cuya población total en 1970 fue de 20 844 habitantes y la población de la ciudad fue de 17 489.

Los 6 169 inmigrantes asentados en el municipio representan el 29.6 por ciento de su población total.

BERNARDINO DE SAHAGUN se localiza en el estado de Hidalgo, sobre la Altiplanicie Central, en el área denominada Llanos de Apan.

El municipio al que pertenece es Tepeapulco, cuya población total en 1970 fue de 24 955 habitantes y la población de la ciudad fue de 12 327.

Los 5 727 inmigrantes asentados en el municipio representan el 22.9 por ciento de su población total.

ARMERIA se localiza en el estado de Colima, cerca del río Armería, en la llanura costera del Océano Pacífico.

El municipio al que pertenece es Armería, cuya población total en 1970 fue de 16 350 habitantes y la población de la ciudad fue de 10 616.

Los 5 516 inmigrantes asentados en el municipio representan el 33.7 por ciento de su población total.

PUERTO VALLARTA se localiza en el estado de Jalisco, sobre la llanura costera del Océano Pacífico, en las costas de Bahía de Banderas.

El municipio al que pertenece es Puerto Vallarta, cuya población total en 1970 fue de 35 911 habitantes y la población de la ciudad fue de 24 155.

Los 5 414 inmigrantes asentados en el municipio representan el 15.1 por ciento de su población total.

BENITO JUAREZ se localiza en el estado de Tabasco, sobre la llanura Tabasqueña, cerca del río Tepetitlán.

El municipio al que pertenece es Macuspana, cuya población total en 1970 fue de 74 249 habitantes y la población de la ciudad fue de 10 021.

Los 4 273 inmigrantes asentados en el municipio representan el 5.8 por ciento de su población total.

INMIGRACION EN LOS MUNICIPIOS CON CIUDADES ATRACTIVAS 1970

LAMINA IV.7

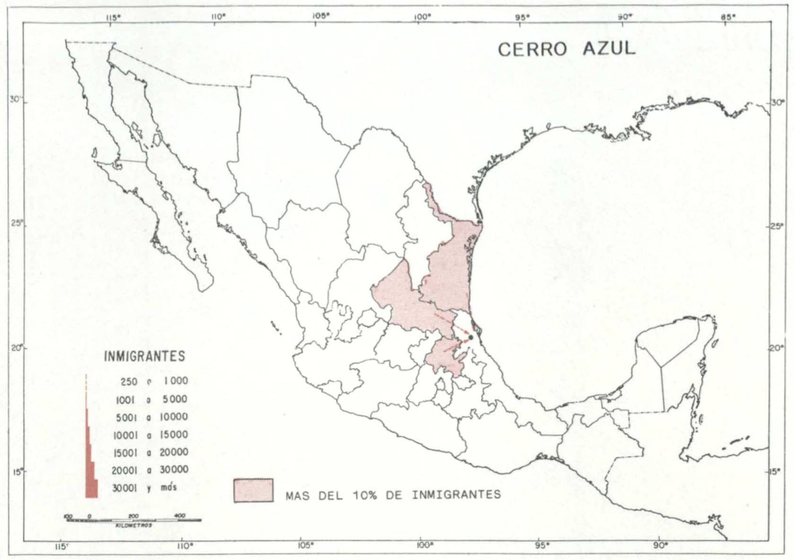

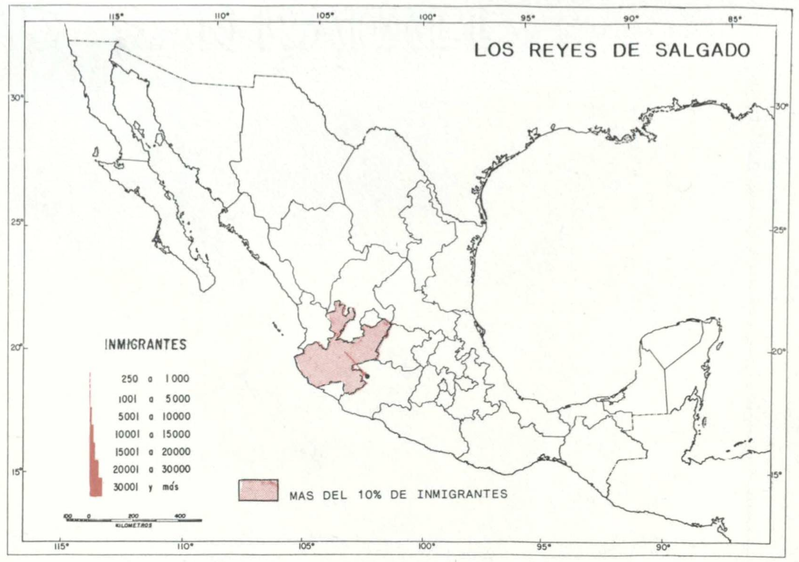

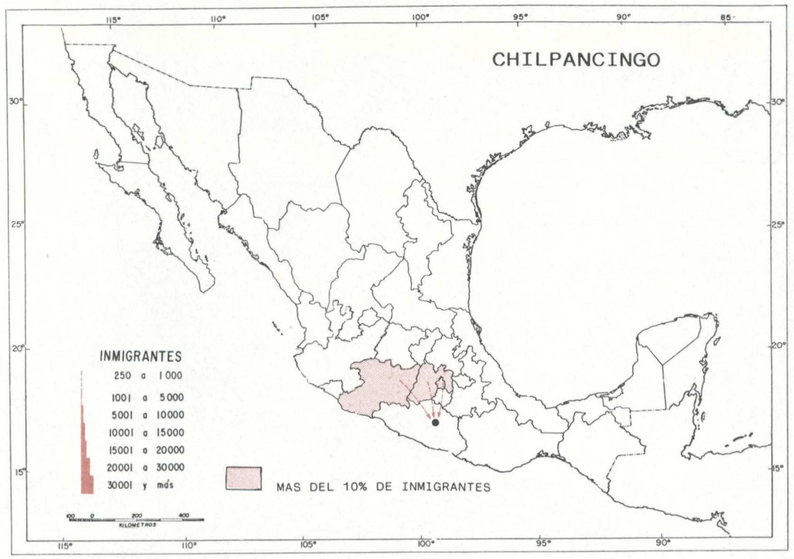

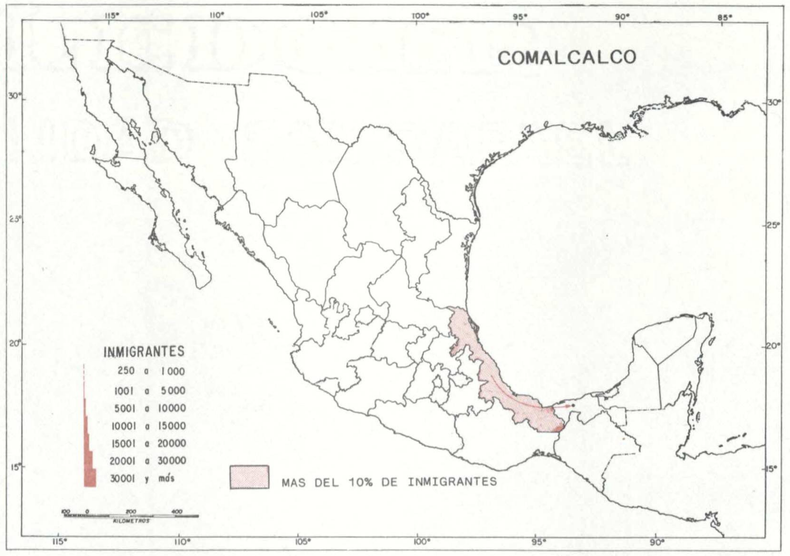

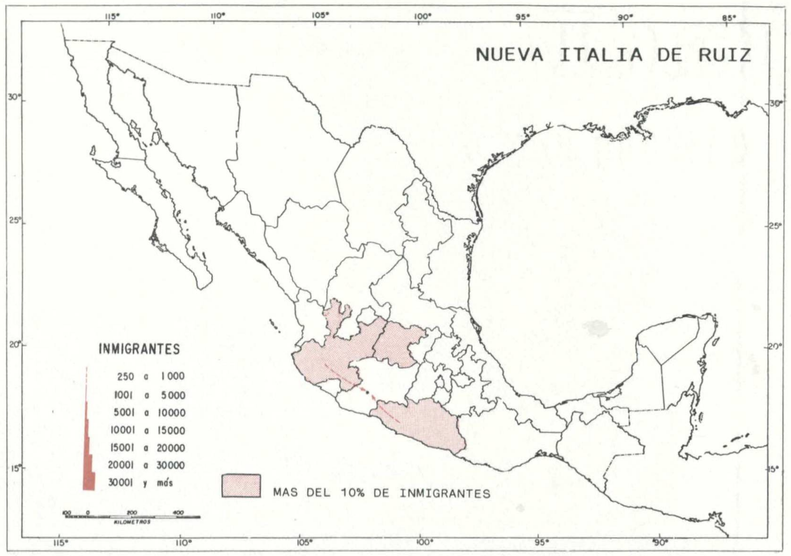

APATZINGAN se localiza en el estado de Michoacán, sobre la cuenca del río Tepalcatepec.

El municipio al que pertenece es Apatzingán, cuya población total en 1970 fue de 66 870 habitantes y la población de la ciudad fue de 44 849.

Los 3 181 inmigrantes asentados en el municipio representan el 4.8 por ciento de su población total.

CHILPANCINGO es capital del estado de Guerrero, se ubica en las márgenes del río Petaquillas, sobre la Sierra Madre del Sur.

El municipio al que pertenece es Chilpancingo, cuya población total en 1970 fue de 59 087 habitantes y la población de la ciudad fue de 36 193.

Los 3 081 inmigrantes asentados en el municipio representan el 5.2 por ciento de su población total.

CERRO AZUL se localiza en el estado de Veracruz, en la llanura costera del Golfo de México.

El municipio al que pertenece es Cerro Azul, cuya población total en 1970 fue de 23 406 habitantes y la población de la ciudad fue de 20 259.

Los 2 797 inmigrantes asentados en el municipio representan el 11.9 por ciento de su población total.

COMALCALCO se localiza en el estado de Tabasco, sobre la Llanura Tabasqueña, en la región de la Chontalpa, cerca del río Seco.

El municipio al que pertenece es Comalcalco, cuya población total en 1970 fue de 71 438 habitantes y la población de la ciudad fue de 14 963.

Los 2 576 inmigrantes asentados en el municipio representan el 3.6 por ciento de su población total.

LOS REYES DE SALGADO se localiza en el estado de Michoacán, en las inmediaciones del Sistema Volcánico Transversal.

El municipio al que pertenece es Los Reyes, cuya población total en 1970 fue de 33 563 habitantes y la población de la ciudad de 19 452.

Los 1 781 inmigrantes asentados en el municipio representan el 5.3 por ciento de su población total.

NUEVA ITALIA DE RUIZ se localiza en el estado de Michoacán, en la cuenca del río Tepalcatepec, sobre la vertiente del Océano Pacífico.

El municipio al que pertenece es Mújica, cuya población total en 1970 fue de 22 616 habitantes y la población de la ciudad fue de 14 718.

Los 1 309 inmigrantes asentados en el municipio representan el 5.8 por ciento de su población total.

EMIGRACION DE LA POBLACION HABLANTE DE LENGUAS INDIGENAS

La lengua es la característica cultural más notoria de la población indígena, debido a ello, en este trabajo se toma en cuenta este aspecto, basándose en la clasificación de las lenguas indígenas de México, elaborada por Leonardo Manrique para el Instituto de Geografía, UNAM. Se consideran sólo las 29 lenguas que registraron población no nativa de cinco y más años de edad en el censo especial sobre población indígena de 1970.

Los movimientos migratorios internos de la población hablante de lenguas indígenas se han dado, a través de la historia, por diversas causas. En la actualidad parte de esta población emigra de sus lugares de origen, que se caracterizan por un mayor atraso socioeconómico, hacia zonas comparativamente más desarrolladas, esperando encontrar mayores y mejores perspectivas; emigra con el fin de trabajar en las áreas agrícolas, o a los centros urbanos para emplearse en la industria de la construcción o en servicios de baja calificación como comerciantes ambulantes, trabajadores domésticos, etc. Esta emigración implica el translado de la fuerza de trabajo de un lugar a otro y, en algunos casos, el cambio de actividades del sector primario al terciario o al secundario.

Las corrientes emigratorias de la población hablante de lenguas indígenas se ilustran en 29 mapas que permiten conocer sus volúmenes y dirección, según las áreas de origen y las entidades de destino. Estas se distribuyen en cinco láminas integradas por familias lingüísticas conforme a la clasificación de Manrique. Las áreas de origen se determinaron por los municipios donde predominaba cada lengua en su asentamiento original; por la misma razón, éstas áreas no corresponden a la de una entidad federativa ni a la de un municipio en especial. Es importante señalar que la escala referente al ancho de la flechas no es igual a la utilizada en los mapas de migración estatal y municipal.

Los cuadros anexos contienen la información correspondiente a la emigración indígena. En el primero se incluye la suma de los emigrantes de las lenguas que integran a las diez familias lingüísticas a nivel nacional, en el segundo se asienta la distribución por entidades de los emigrantes de las 29 lenguas. Este último sirvió de base para la elaboración de los mapas subsecuentes.

Para 1970 los hablantes de lenguas indígenas que se encontraban fuera de sus áreas de asentamiento original eran 174 827. De éstos, 161 483 eran bilingües.

Los volúmenes de las corrientes emigratorias varían desde 1 hasta 22 227 personas, que es la cifra máxima, y corresponden a los no nativos de lengua maya asentados en Quintana Roo.

En cuanto a las familias lingüísticas que destacan por su volumen de emigrantes cabe mencionar a la oaxaqueña con 50 842, la maya con 42 069, la yutoazteca con 37 990 y la otopame con 25 166.

De estas familias, los grupos lingüísticos que sobresalen por su movilidad espacial son: de la oaxaqueña, el zapoteco y el mixteco; de la maya, el maya; de la yutoazteca, el náhuatl y de la otopame, el otomí.

Las entidades del país que resultaron más atractivas para los indígenas son el Distrito Federal, Veracruz, el estado de México y Puebla.

POBLACION HABLANTE DE LENGUAS INDIGENAS NO NATIVA DE 5 Y MAS AÑOS DE EDAD POR FAMILIAS LINGÜISTICAS, 1970.

FAMILIAS LINGÜISTICAS	EMIGRANTES
Familia Oaxaqueña	50 842
Familia Maya	42 069
Familia Yutoazteca	37 990
Familia Otopame	25 166
Familia Totonaca	5 473
Familia Tarasco	4 769
Familia Mixe	2 236
Familia Chinanteca	1 302
Familia Tlapaneca	644
Familia Huave	115
Otras Lenguas	4 221
T O T A L	174 827

P O B L A C I O N H A B L A N T E D E L E N G U A S I N D I G E N A S N O N A T I V A D E 5 Y M A S A Ñ O S D E E D A D

EMIGRANTES DE LA LENGUA INDIGENA:	FAMILIA * LINGÜISTICA	EMIGRANTES HABLANTES %	E AGS.	N B. C.	T B. C. S.	I CAMP.	D COAH.	A COL.	D CHIS.	D CHIH.	E D. F.	R DGO.	E GTO.	S GRO.	I HGO.	D JAL.	E MEX.	D MICH.	E MOR.	R NAY.	E N. L.	S OAX.	I PUE.	D QRO.	E Q. R.	N S. L. P.	C SIN.	I SON.	A TAB.	TAMPS.	TLAX.	VER.	YUC.	ZAC.	T O T A L
Amuzgo	Oaxaqueña	1.3	-	2	-	1	-	-	-	-	29	1	-	64	1	1	14	1	4	5	1	32	3	-	-	1	-	2	1	4	-	19	1	-	187
Chatino	Oaxaqueña	0.3	-	1	-	-	1	-	1	-	21	-	-	-	-	1	-	-	-	-	-	1	1	-	-	-	-	1	-	-	-	7	-	1	36
Chinanteco	Chinanteca	2.4	-	-	-	-	1	-	1	2	184	1	-	2	1	4	42	1	-	-	4	48	23	-	-	1	-	-	-	1	1	985	-	-	1 302
Chol	Maya	2.8	2	11	1	388	3	-	339	2	84	1	1	2	2	9	24	4	3	1	3	13	6	-	12	3	-	2	1 031	12	-	59	3	1	2 022
Cora	Yutoazteca	2.9	1	13	1	1	3	2	1	2	22	2	1	-	2	40	2	1	-	33	1	2	1	-	6	-	23	7	1	5	-	4	1	1	179
Cuicateco	Oaxaqueña	2.2	-	-	2	-	-	-	1	-	108	-	-	1	-	1	27	-	3	-	-	7	22	-	1	1	1	-	1	-	1	47	-	1	225
Huasteco	Maya	1.6	3	7	1	5	3	1	3	8	268	1	16	4	14	14	60	4	12	3	29	4	26	21	1	147	35	8	17	254	2	115	-	3	1 089
Huave	Huave	1.5	-	2	-	-	2	-	12	-	37	-	1	2	-	5	9	-	1	-	1	5	3	-	1	1	1	1	1	1	-	29	-	-	115
Huichol	Yutoazteca	5.9	1	12	1	1	-	1	2	3	29	11	-	1	1	80	4	1	2	198	3	6	2	-	1	-	13	9	9	6	-	3	-	8	408
Maya	Maya	8.3	17	169	4	4 905	60	11	155	78	4 199	47	43	100	43	166	638	45	60	58	93	82	111	31	22 227	20	121	96	675	111	12	935	2 174	74	37 560
Mayo	Yutoazteca	3.8	1	78	5	3	-	1	1	5	104	3	-	-	3	18	10	-	2	10	4	2	4	1	4	1	229	491	46	8	-	22	1	2	1 058
Mazahua	Otopame	4.4	-	5	1	-	3	1	5	93	4 043	1	13	3	8	5	188	128	17	2	3	-	9	8	-	4	1	3	1	7	2	40	1	3	4 598
Mazateco	Oaxaqueña	4.7	-	1	-	-	1	-	5	2	823	-	1	6	1	-	109	-	13	1	-	137	862	2	1	6	-	-	6	2	4	2 749	1	-	4 733
Mexicano o Náhuatl	Yutoazteca	4.3	11	149	5	5	47	48	184	62	10 501	10	77	182	1 094	193	2 374	58	1 039	30	134	746	2 883	135	8	1 216	108	46	92	458	547	11 562	27	13	34 044
Mixe	Mixe	2.0	1	1	-	12	-	-	5	6	525	1	-	14	4	4	59	2	2	1	3	45	29	-	3	11	-	-	6	14	9	320	33	1	1 111
Mixteco	Oaxaqueña	6.6	3	128	1	19	2	1	75	23	7 380	5	14	350	17	35	2 444	31	577	7	9	239	626	11	23	17	338	55	100	29	32	2 891	13	4	15 499
Otomí	Otopame	9.3	7	67	2	74	26	14	15	30	13 875	9	61	24	405	74	2 151	372	165	16	52	40	712	119	147	165	14	28	17	117	37	1 666	55	12	20 568
Popoloca	Mixe	2.8	-	2	-	1	1	1	9	1	126	2	2	4	2	5	57	1	26	-	1	39	104	-	16	-	5	1	2	2	10	310	44	-	774
Tarahumara	Yutoazteca	3.8	6	42	5	1	15	1	7	107	150	44	6	4	1	23	22	4	5	12	26	4	9	1	1	6	315	112	1	15	-	22	2	1	970
Tarasco	Tarasco	7.9	16	349	11	13	34	145	39	66	2 002	36	89	38	25	335	498	119	62	18	72	27	71	24	10	35	48	166	7	211	21	149	17	16	4 769
Tepehuano	Yutoazteca	9.8	1	4	-	3	-	1	1	5	44	65	-	1	7	2	17	2	3	176	-	-	103	-	3	-	47	3	1	1	-	57	1	1	549
Tlapaneco	Tlapaneca	2.1	5	4	-	-	1	-	4	1	393	-	-	23	3	5	42	-	79	1	-	7	26	2	-	1	2	6	3	7	-	29	-	-	644
Tojolabal	Maya	0.4	-	1	-	-	-	-	4	-	26	-	-	-	-	-	3	2	-	1	-	-	1	-	-	-	-	1	2	4	-	5	-	1	51
Totonaco	Totonaca	4.4	-	10	-	4	1	3	5	3	926	1	11	7	25	13	192	4	15	2	6	24	418	3	3	7	4	4	13	44	52	3 670	1	2	5 473
Tzeltal	Maya	1.0	-	5	-	184	-	-	134	2	235	-	3	2	1	7	36	7	8	1	3	12	7	-	-	-	1	4	296	4	2	43	2	-	999
Tzotzil	Maya	0.4	1	6	-	13	1	1	58	2	166	-	1	4	2	4	14	7	1	6	1	5	6	-	-	-	3	-	18	3	-	28	-	1	348
Yaqui	Yutoazteca	11.0	1	127	5	1	3	4	5	8	146	1	8	4	2	43	29	8	1	6	7	2	12	1	7	5	39	249	3	15	2	34	3	1	782
Zapoteco	Oaxaqueña	10.6	17	185	27	133	45	32	2 142	82	13 827	24	81	185	40	109	2 674	39	161	27	85	407	525	16	34	51	124	94	476	184	34	8 227	67	8	30 162
Zoque	Mixe	1.3	-	2	-	1	1	2	19	-	39	-	-	-	-	3	10	-	1	-	-	8	2	-	-	-	1	5	186	1	-	69	1	-	351
Otras lenguas	-	6.6	38	171	7	276	32	45	207	54	1 190	25	32	61	60	72	414	44	95	31	60	81	72	36	71	31	74	201	118	160	7	409	24	23	4 221
T O T A L	-	5.6	132	1 554	79	6 044	286	315	3 439	647	61 502	291	461	1 088	1 764	1 271	12 163	885	2 356	642	601	2 025	6 679	411	22 580	1 730	1 547	1 595	3 130	1 680	775	34 505	2 472	178	174 827
Monolingües			31	185	6	293	23	48	193	57	1 012	33	27	211	349	71	386	153	262	49	46	209	599	15	3 911	185	148	142	122	180	113	4 135	123	27	13 344
Bilingües			101	1 369	73	5 751	263	267	3 246	590	60 490	258	434	877	1 415	1 200	11 777	732	2 094	593	555	1 816	6 080	396	18 669	1 545	1 399	1 453	3 008	1 500	662	30 370	2 349	151	161 483
% de emigrantes respecto a la P.H.L.I. ** estatal de 5 y más años de edad			46.6	74.1	66.4	10.6	49.2	77.6	1.2	2.5	89.6	6.0	20.3	0.7	0.9	22.9	6.1	1.4	14.4	6.8	76.4	0.3	1.9	3.5	58.6	1.5	12.9	5.5	9.2	71.6	3.9	9.6	0.7	17.3	5.6
Lengua indígena predominante en la entidad			Maya y Zapoteco	Tarasco	Zapoteco	Maya	Maya	Tarasco	Zapoteco	Tarahu-mara	Otomí	Tepehuano	Tarasco	Mixteco	Mexicano o Náhuatl	Tarasco	Zapoteco	Otomí	Mexicano o Náhuatl	Huichol	Mexicano o Náhuatl	Mexicano o Náhuatl	Mexicano o Náhuatl	Mexicano o Náhuatl	Maya	Mexicano o Náhuatl	Mixteco	Mayo	Chol	Mexicano o Náhuatl	Mexicano o Náhuatl	Mexicano o Náhuatl	Maya	Maya	

* Clasificación de las lenguas de México. Manrique, Leonardo, 1973, Inédito. ** PHLI = Población hablante de lenguas indígenas.

Procesado con base en: Secretaría de Industria y Comercio, Dirección General de Estadística, IX Censo General de Población, 1970, Información Especial sobre Población Hablante de Lenguas Indígenas, Inédito.

FAMILIA OAXAQUEÑA

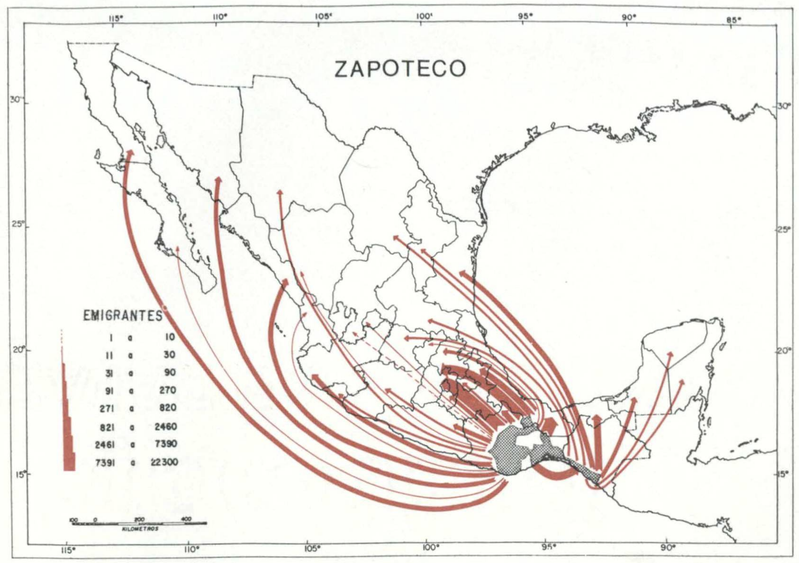

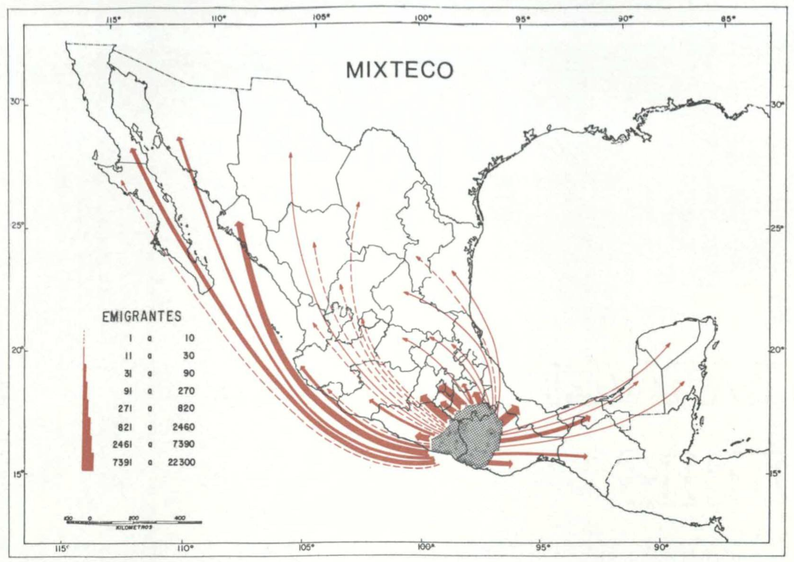

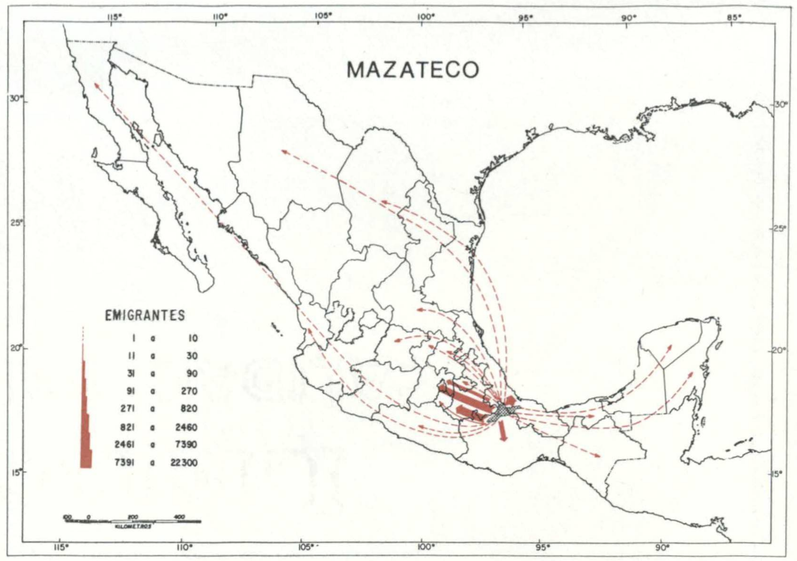

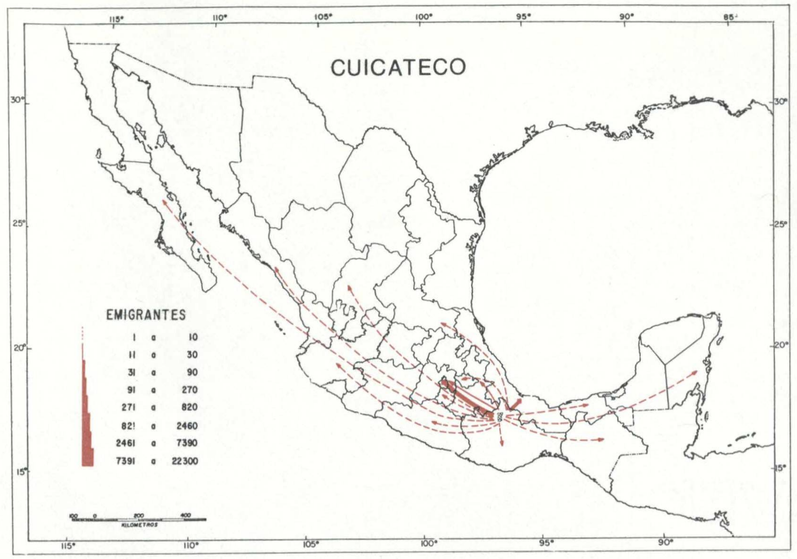

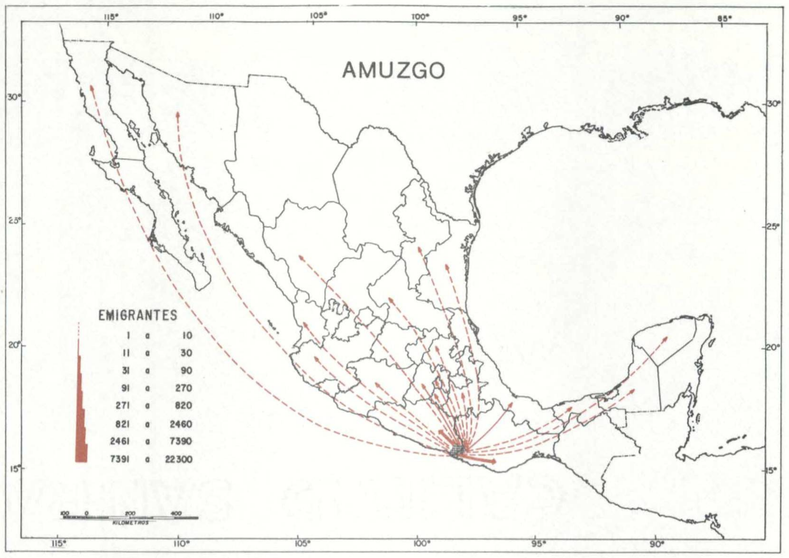

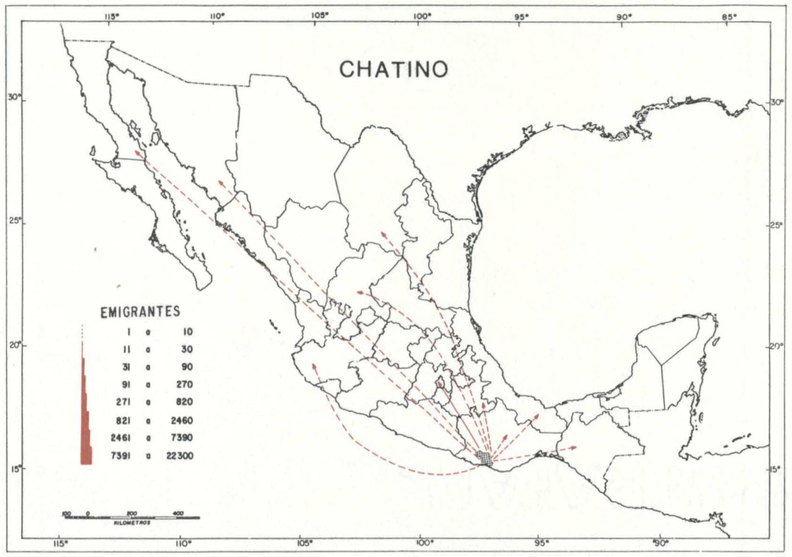

FAMILIA LINGÜISTICA OAXAQUEÑA

	Total de hablantes	% respecto al total	Emigrantes		
			Total	% del total de la: familia	% del total de la: lengua
Familia	653 969	100	50 842	7.7	
Lenguas:					
Zapoteco	283 345	43.3	30 162	4.6	10.6
Mixteco	233 235	35.6	15 499	2.3	6.6
Mazateco	101 541	15.5	4 733	0.7	4.7
Cuicateco	10 192	1.5	225	0.03	2.2
Amuzgo	13 883	2.1	187	0.028	1.3
Chatino	11 773	1.8	36	0.005	0.3

LENGUA ZAPOTECO. El área de predominio de la lengua zapoteco, en su asentamiento original, se localiza en la porcion sur de la Sierra Madre Oriental, sur del Istmo de Tehuantepec y parte central de la Llanura Costera del Pacífico.

LENGUA MIXTECO. El área de predominio de la lengua mixteco, en su asentamiento original, se localiza en el noreste de la Depresión del Balsas, sur de la Sierra Madre Oriental y en la parte sur de la Llanura Costera del Pacífico, en el sureste del estado de Guerrero y oeste de Oaxaca.

LENGUA MAZATECO. El área de predominio de la lengua mazateco, en su asentamiento original, se localiza en la Sierra Madre Oriental en el norte del estado de Oaxaca.

LENGUA CUICATECO. El área de predominio de la lengua cuicateco, en su asentamiento original, se localiza en la Sierra Madre Oriental, en el centro norte del estado de Oaxaca.

LENGUA AMUZGO. El área de predominio de la lengua amuzgo, en su asentamiento original, se localiza en la Sierra Madre Oriental en los límites de los estados de Oaxaca y Guerrero.

LENGUA CHATINO. El área de predominio de la lengua chatino, en su asentamiento original, se localiza en la Sierra Madre del Sur y parte de la Llanura Costera del Pacífico, en el suroeste de Oaxaca.

FAMILIA MAYA

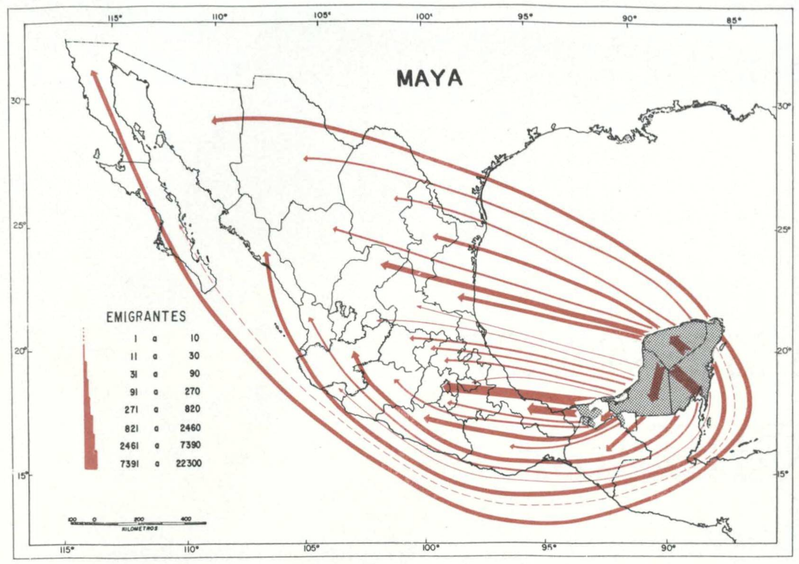

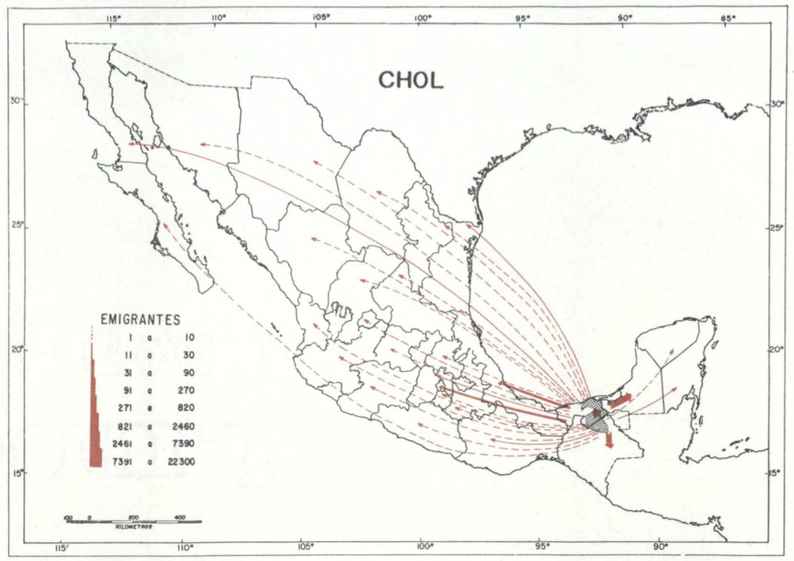

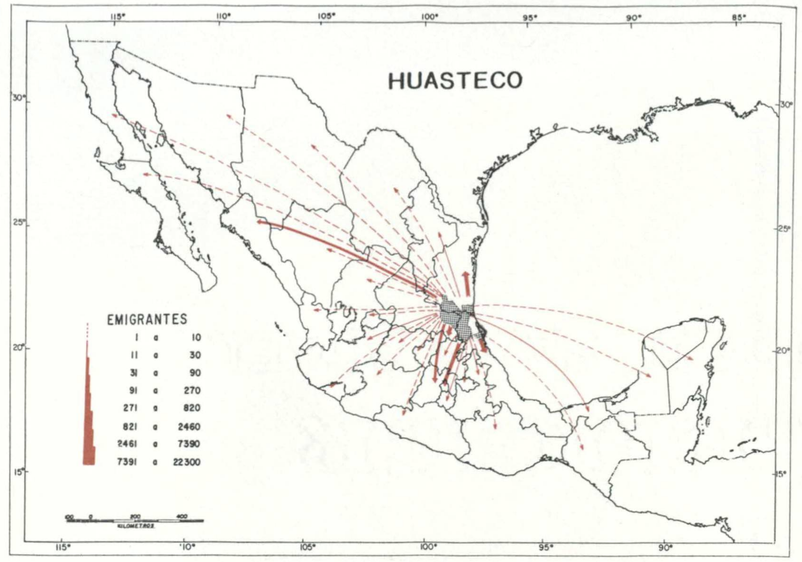

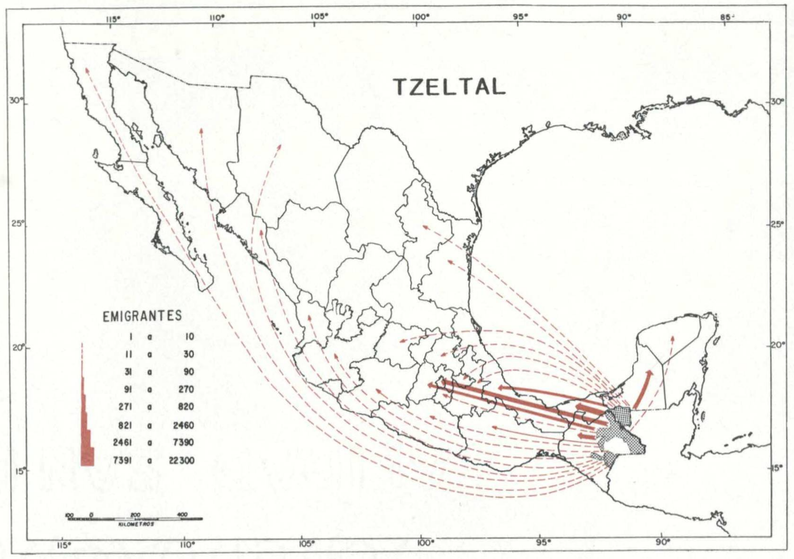

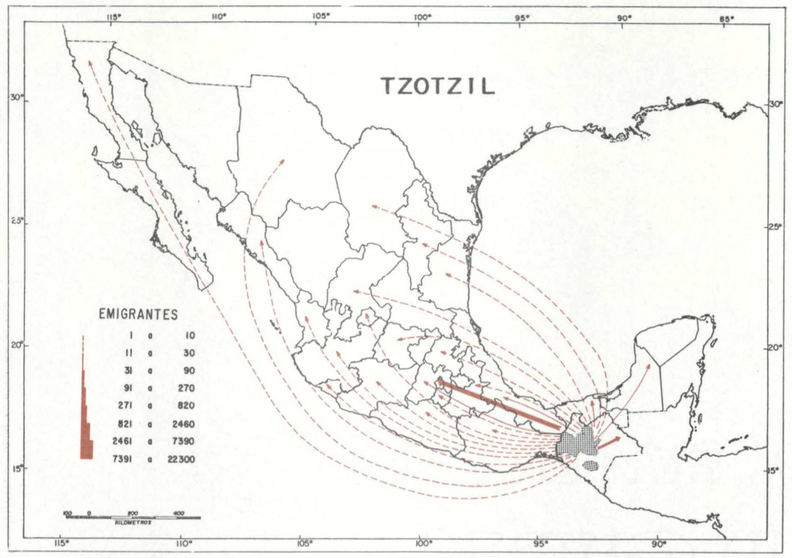

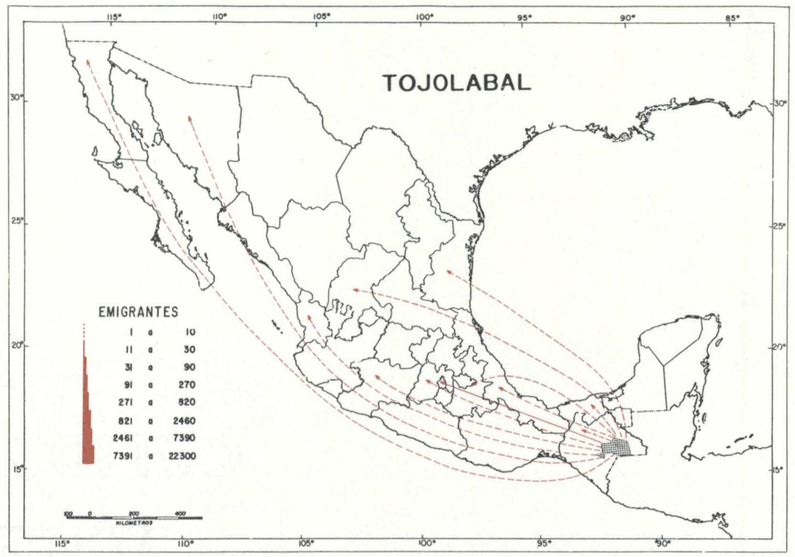

FAMILIA LINGÜISTICA MAYA

	Total de hablantes	% respecto al total	Emigrantes		
			Total	% del total de la: familia	% del total de la: lengua
Familia: Maya	802 117	25.8	42 069	5.2	
Lenguas:					
Maya	454 675	56.6	37 560	4.6	8.3
Chol	73 253	9.1	2 022	0.25	2.8
Huasteco	66 091	8.2	1 089	0.13	1.6
Tzeltal	99 412	12.3	999	0.12	1.0
Tzotzil	95 383	11.8	348	0.04	0.4
Tojolabal	13 303	1.6	51	0.006	0.4

LENGUA MAYA. El área de predominio de la lengua maya, en su asentamiento original, se localiza en la Península de Yucatán, en los estados de Yucatán, Campeche y Quintana Roo.

LENGUA CHOL. El área de predominio de la lengua chol, en su asentamiento original, se localiza en la parte central de la llanura aluvial de Tabasco, en el noreste de la Sierra Norte de Chiapas, en la porción central del estado de Tabasco y nornoroeste del de Chiapas.

LENGUA HUASTECO. El área de predominio de la lengua huasteco, en su asentamiento original, se localiza en el declive oriental de la porción centro norte de la Sierra Madre Oriental, en la parte centro norte de la Llanura Costera del Golfo de México, en el sureste del estado de San Luis Potosí, noreste del de Hidalgo, sur del de Tamaulipas y norte del de Veracruz.

LENGUA TZELTAL. El área de predominio de la lengua tzeltal, en su asentamiento original, se localiza en el noreste de la Meseta Central de Chiapas, centro-norte de la Sierra Norte de Chiapas centro-oeste de la Lacandonia.

LENGUA TZOTZIL. El área de predominio de la lengua tzotzil, en su asentamiento original, se localiza en el noroeste de la Meseta Central de Chiapas y en la parte este de la Depresión Central de Chiapas.

LENGUA TOJOLABAL. El área de predominio de la lengua tojolabal, en su asentamiento original, se localiza en el sureste de la Meseta Central de Chiapas y suroeste de la Lacandonia.

FAMILIA YUTOAZTECA

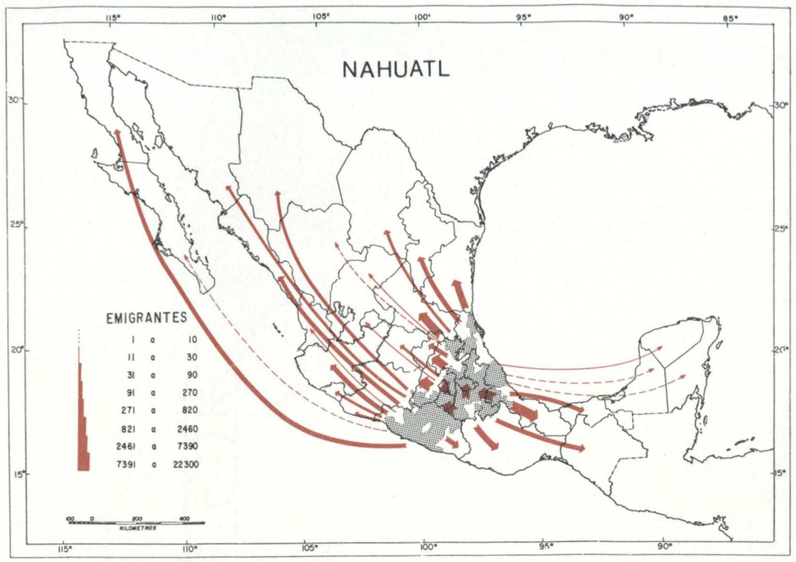

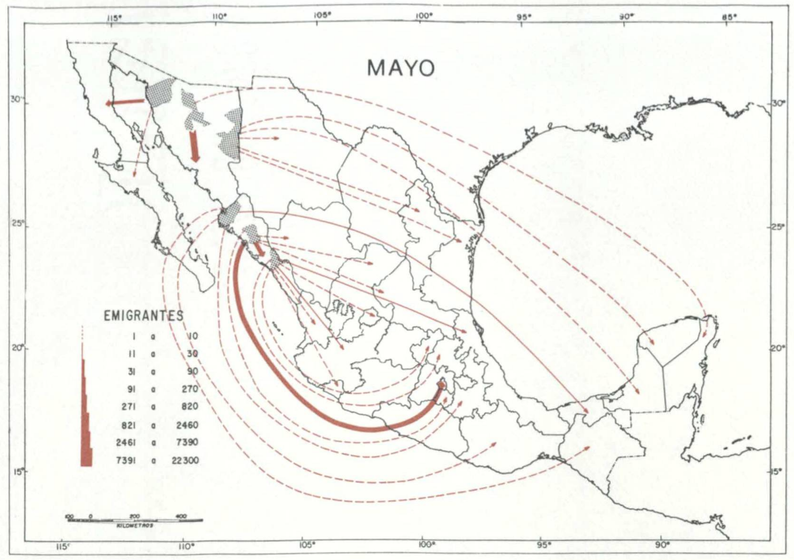

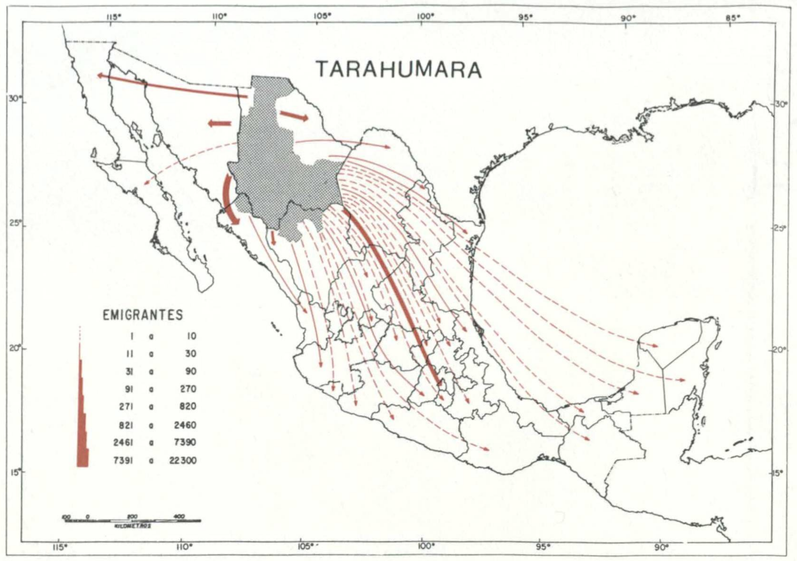

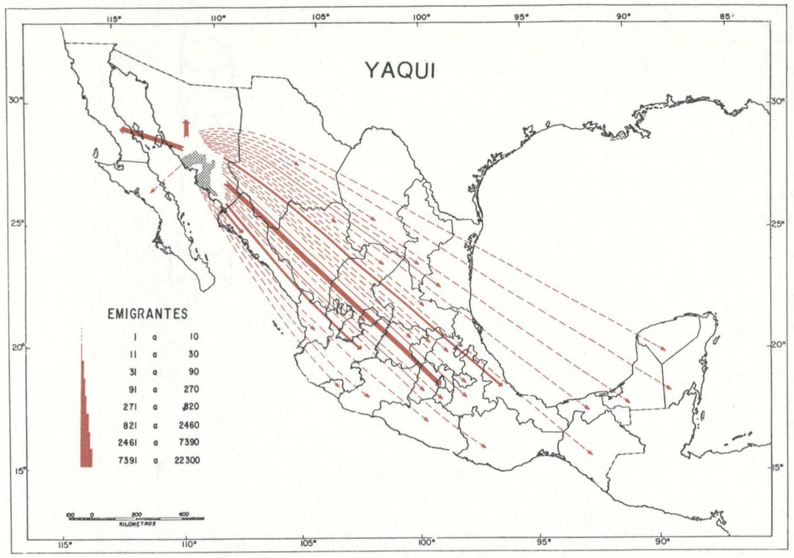

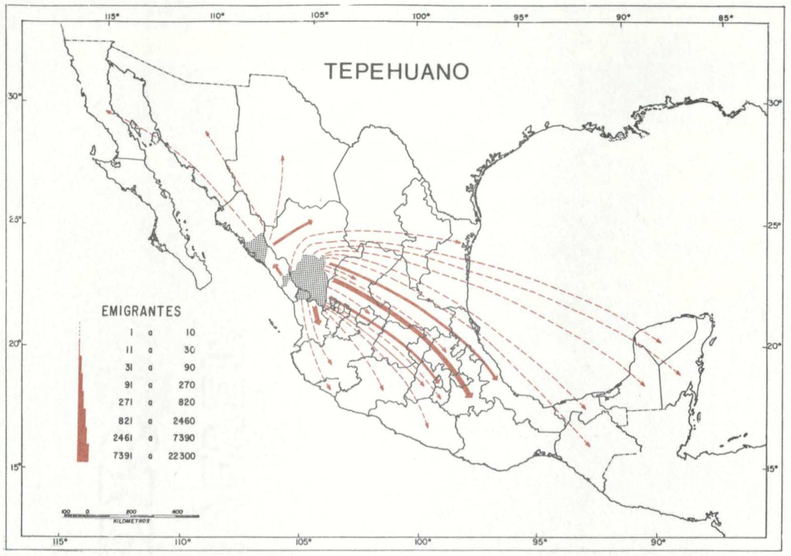

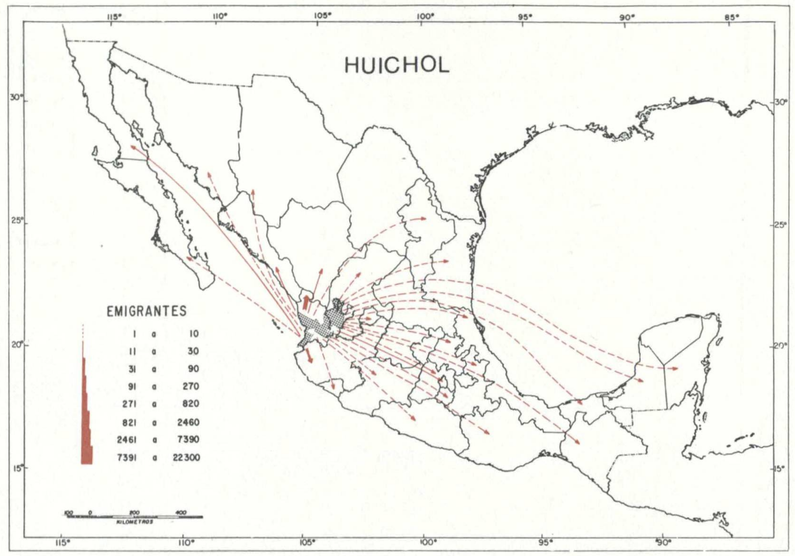

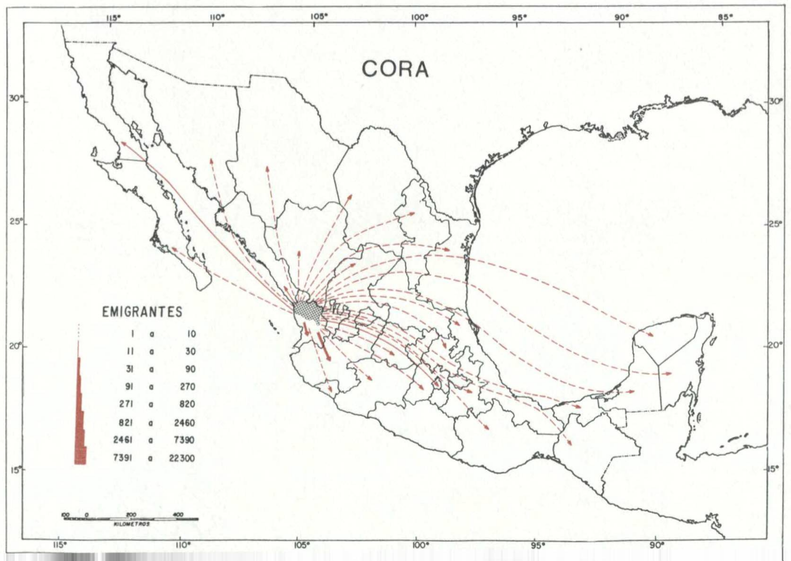

FAMILIA LINGUISTICA YUTOAZTECA

	Total de hablantes	% respecto al total	Emigrantes		
			Total	% del total de la: familia	% del total de la: lengua
Familia	878 538	28.2	37 990	4.3	
Lenguas:					
Nahuatl	799 939	91.05	34 044	3.87	4.3
Mayo	27 848	3.15	1 058	0.12	3.8
Tarahumara	25 479	2.90	970	0.11	3.8
Yaqui	7 084	0.80	782	0.08	11.0
Huichol	6 874	0.77	408	0.04	5.9
Cora	6 242	0.71	179	0.02	2.9
Tepehuano	5 617	0.62	549	0.06	9.8

LENGUA NAHUATL. El área de predominio de la lengua náhuatl, en su asentamiento original, se localiza en el centro de la Sierra Madre del Sur, centro y este de la cuenca del Balsas, en el este del Sistema Volcánico Transveral y de la Mesa Central, y en la porción central de la Sierra Madre Oriental y la llanura costera del Golfo de México. Abarca los estados de Morelos y Tlaxcala y parte de los estados de Guerrero, México, Puebla, Veracruz, Hidalgo y Distrito Federal.

LENGUA MAYO. El área de predominio de la lengua mayo en su asentamiento original, se localiza en las porciones norte y centro de la llanura costera del Golfo de California y en el norte de la Sierra Madre Occidental, en los estados de Sonora y Sinaloa.

LENGUA TARAHUMARA. El área de predominio de la lengua tarahumara, en su asentamiento original, se localiza en el norte de la Sierra Madre Occidental, en la porción denominada Sierra Tarahumara, en la Mesa del Norte, en el estado de Chihuahua y pequeñas porciones del norte de los de Sinaloa y Durango.

LENGUA YAQUI. El área de predominio de la lengua yaqui, en su asentamiento original, se localiza en la llanura costera del Golfo de California, en las márgenes del río Yaqui, en el estado de Sonora.

LENGUA TEPEHUANO. El área de predominio de la lengua tepehuano, en su asentamiento original, se localiza en el centro de la llanura costera del Océano Pacífico, en las porciones centro y sur de la Sierra Madre Occidental, en los estados de Sinaloa, Durango y norte de Nayarit.

LENGUA HUICHOL. El área de predominio de la lengua huichol, en su asentamiento original, se localiza en la llanura costera del Océano Pacífico, y sur de la Sierra Madre Occidental en los estados de Nayarit y Jalisco.

LENGUA CORA. El área de predominio de la lengua cora, en su asentamiento original, se localiza en la llanura costera del Océano Pacífico, y al sur de la Sierra Madre Occidental, en el norte del estado de Nayarit.

FAMILIA OTOPAME

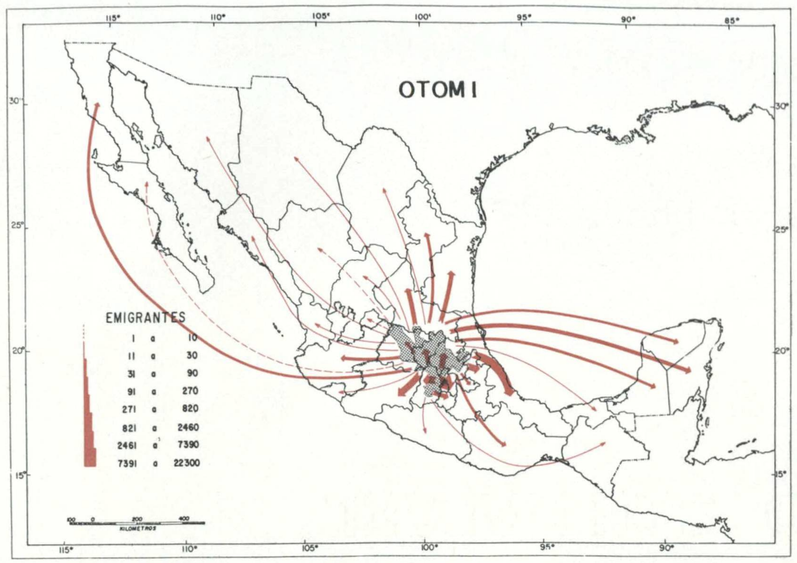

FAMILIA LINGÜISTICA OTOPAME

	Total de hablantes	% respecto al total	Emigrantes		
			Total	% del total de la:	
				familia	lengua
Familia: Otopame	325 791	10.5	26 166	7.7	8.0
Lenguas:					
Otomí	221 062	67.8	20 568	6.3	9.3
Mazahua	104 729	32.1	4 598	1.4	4.4

LENGUA OTOMI. El área de predominio de la lengua otomí, en su asentamiento original, se localiza en el sur de la meseta de Anáhuac en partes del Bajío y los valles de Toluca y del Mezquital, los estados de Querétaro, Hidalgo, centro y noreste de Guanajuato, estado de México y Distrito Federal.

LENGUA MAZAHUA. El área de predominio de la lengua mazahua, en su asentamiento original, se localiza en el oeste de la cuenca de México, oeste del estado de México, en la cañada de Ixtlahuaca y el Oro y noreste de Michoacán.

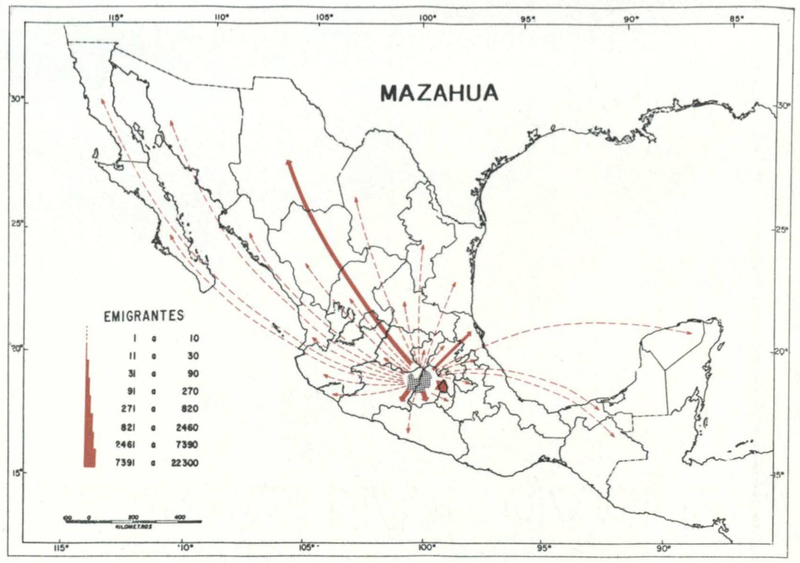

FAMILIA MIXE

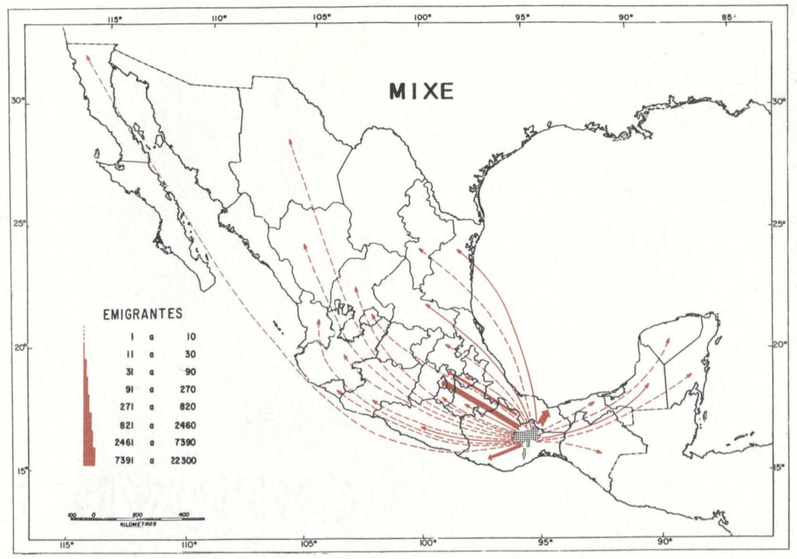

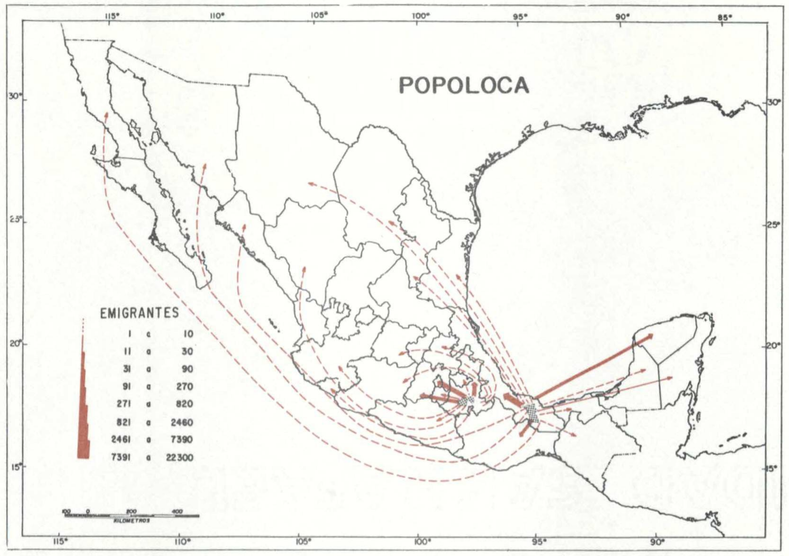

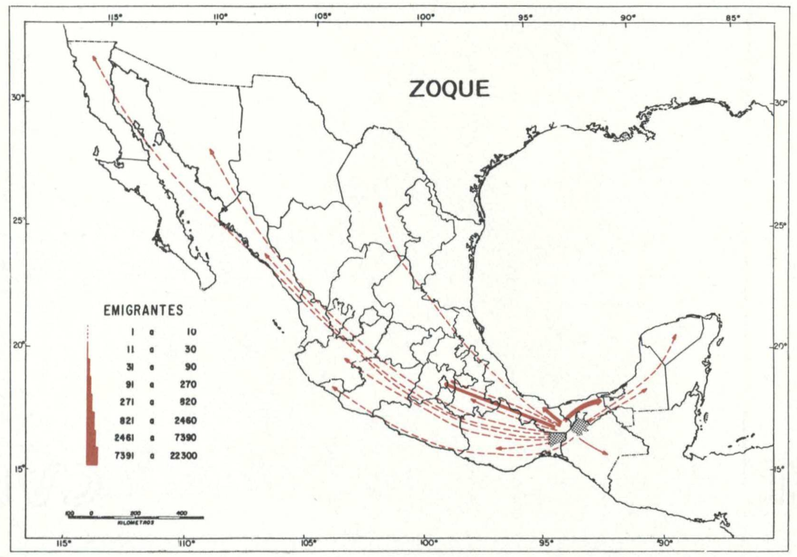

FAMILIA LINGÜISTICA MIXE

	Total de hablantes	% respecto al total	Emigrantes		
			Total	% del total de la:	
				familia	lengua
Familia: Mixe	109 361	3.5	2 236	2.0	4.1
Lenguas:					
Mixe	54 403	49.7	1 111	1.0	2.0
Popoloca	27 818	25.4	774	0.7	2.8
Zoque	27 140	24.8	351	0.3	1.3

LENGUA MIXE. El área de predominio de la lengua mixe, en su asentamiento original, se localiza en el sur de la Sierra Madre Oriental, en la porción conocida como Sierra Mixe y en parte de la Sierra Atravesada, al centro este del estado de Oaxaca.

LENGUA POPOLOCA. El área de predominio de la lengua popoloca, en su asentamiento original, se localiza en el sur de los estados de Puebla y Veracruz en la porción noreste del Valle de Tehuacán, en la Sierra de Zapotitlán y parte de la Sierra de los Tuxtlas.

LENGUA ZOQUE. El área de predominio de la lengua zoque, en su asentamiento original, se localiza en el oriente de Oaxaca en la región del Istmo de Tehuantepec y noroeste de Chiapas en la Sierra Norte de Chiapas.

OTRAS FAMILIAS LINGÜISTICAS

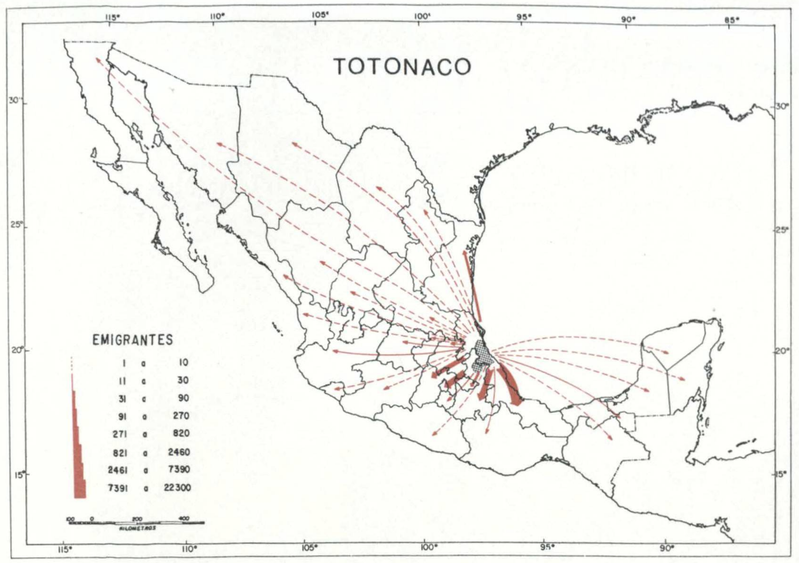

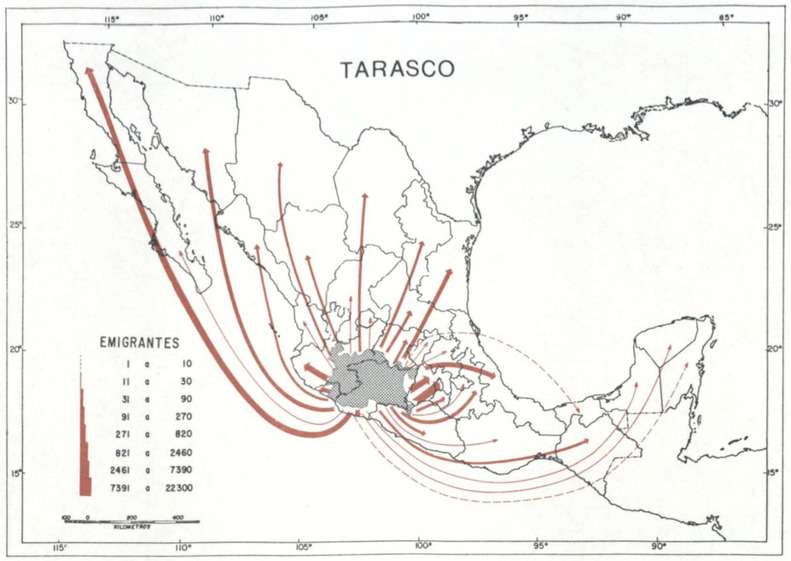

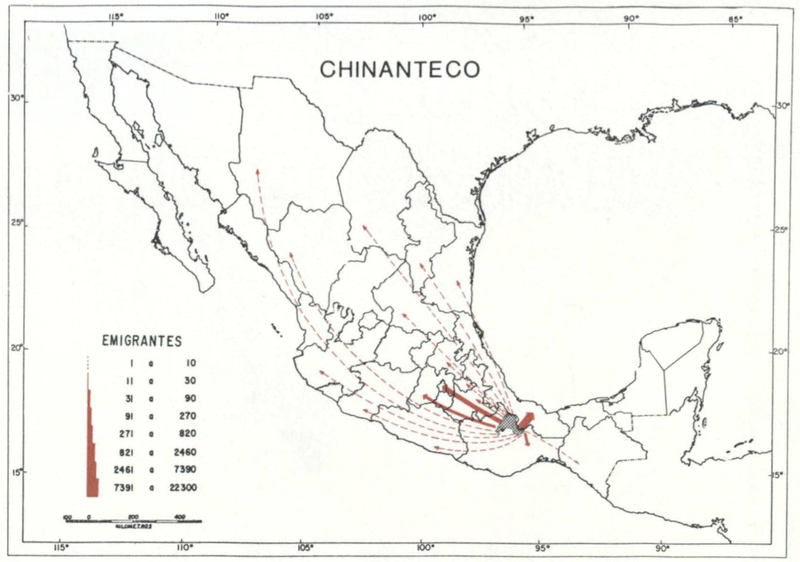

OTRAS FAMILIAS LINGÜISTICAS

	Total de hablantes	Emigrantes	
		Total	% del total de la familia
Familia lingüística:			
Totonaco	124 840	5 473	4.4
Tarasco	60 411	4 769	7.9
Chinanteco	54 145	1 302	2.4
Tlapaneco	30 804	644	2.1
Huave	7 442	115	1.5

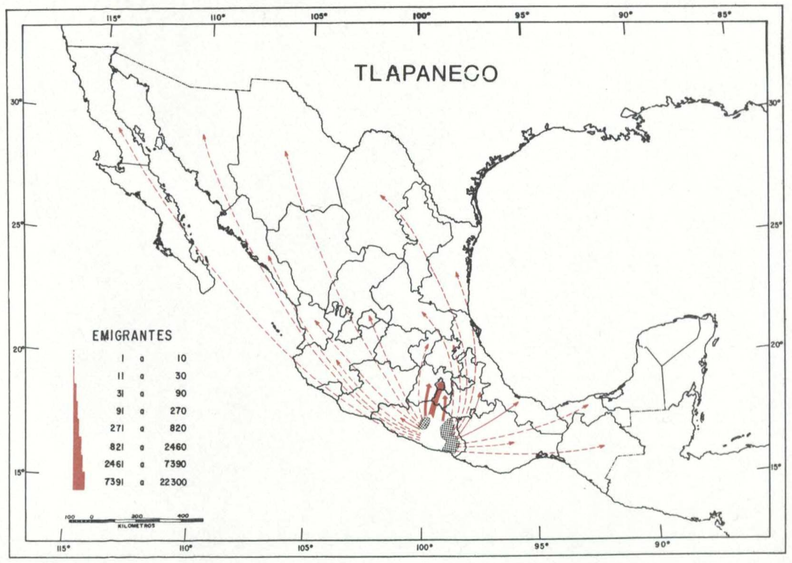

Son las familias lingüísticas que incluyen una sola lengua:

FAMILIA TOTONACO. El área de predominio de la lengua totonaco en su asentamiento original se localiza sobre la llanura costera del Golfo de México y el declive oriental de la Sierra Madre Oriental, en las inmediaciones de los ríos Cazones y Tecolutla, al centro norte de Veracruz y el área limítrofe del noreste de Puebla.

FAMILIA TARASCO. El área de predominio de la lengua tarasco en su asentamiento original se localiza en las porciones de la Mesa Central, del Sistema Volcánico Transversal, de la Depresión del Balsas, de la Sierra Madre del Sur y de la llanura costera del Océano Pacífico comprendidas en la mayor parte del estado de Michoacán, el centro y el sureste de Jalisco, este y norte de Colima y pequeñas extensiones en las zonas limítrofes de Guanajuato, Guerrero y el estado de México.

FAMILIA CHINANTECO. El área de predominio de la lengua chinanteco en su asentamiento original se localiza en el declive oriental de la Sierra de Juárez, entre los ríos Valle Nacional y Tesechoacán, afluentes del Papaloapan, al norte del estado de Oaxaca, en sus límites con Veracruz.

FAMILIA TLAPANECO. El área de predominio de la lengua tlapaneco en su asentamiento original se localiza en dos porciones sobre la Sierra Madre del Sur y la Depresión del Balsas, una en el declive norte, al centro del estado de Guerrero y la otra desde la Llanura Costera del Sur, en la Costa Chica, atraviesa la Sierra y se extiende hacia la Depresión del Balsas, en el este de la misma entidad.

FAMILIA HUAVE. El área de predominio de la lengua huave en su asentamiento original se localiza en la llanura costera del Golfo de Tehuantepec, en una pequeña extensión limitada al oeste por las lagunas Oriental, Inferior y Superior y al este por el Mar Muerto, en el sureste del estado de Oaxaca.

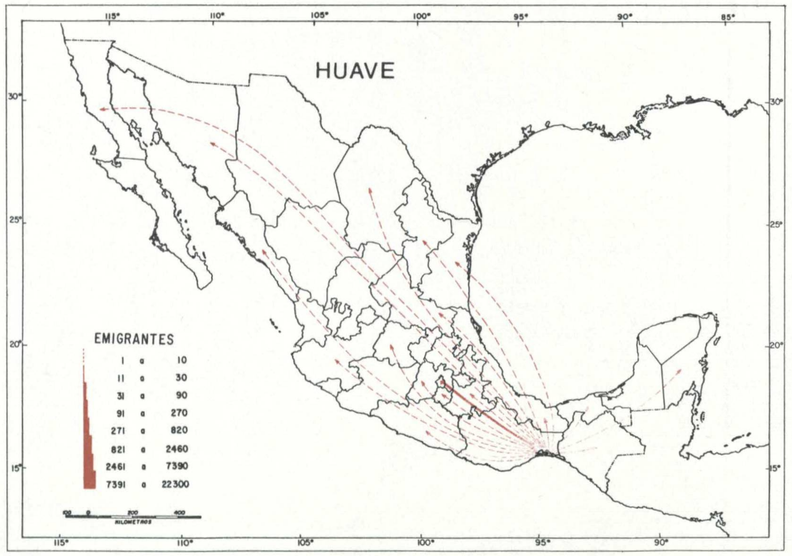

ANEXO ESTADISTICO

LAMINA VI

CUADRO A EVOLUCION DE LA POBLACION INMIGRANTE Y DE SU PROPORCION CON RESPECTO A LA TOTAL DE LA ENTIDAD LAMINA II.1

Entidad	1900 No Nativos	%	1910 No Nativos	%	1921 No Nativos	%	1930 No Nativos	%	1940 No Nativos	%	1950 No Nativos	%	1960 No Nativos	%	1970 No Nativos	%	1980 No Nativos	%
Aguascalientes	9 720	9.5	18 591	15.4	21 551	20.0	31 935	24.0	29 609	18.3	37 120	19.7	43 373	17.8	57 797	17.1	88 880	17.1
Baja California	978	12.9	1 583	19.5	11 445	48.6	27 653	57.2	37 957	48.1	135 926	59.9	308 322	59.3	345 250	39.7	514 990	43.7
Baja California Sur	3 629	9.1	2 911	6.9	2 454	6.2	4 888	10.4	2 278	4.4	2 739	4.5	11 552	14.2	21 574	16.9	59 973	27.9
Campeche	4 782	5.5	7 637	8.8	5 212	6.8	6 668	7.9	6 447	7.1	11 262	9.2	21 406	12.7	42 365	16.8	76 636	18.2
Coahuila	74 268	25.0	110 700	30.6	127 087	32.3	120 905	27.7	119 243	21.7	142 893	19.8	155 758	17.2	137 514	12.3	236 042	15.2
Colima	7 957	12.2	12 780	16.4	14 096	15.4	11 791	19.0	17 970	22.8	27 238	24.3	44 741	27.2	64 794	26.9	83 460	24.1
Chiapas	3 865	1.1	5 578	1.3	9 638	2.3	5 419	1.0	13 569	2.0	21 262	2.3	49 905	4.1	35 571	2.3	77 886	3.7
Chihuahua	22 805	7.0	42 542	10.5	52 266	13.0	71 605	14.6	70 532	11.3	102 154	12.1	206 022	16.8	164 836	10.2	244 225	12.2
Distrito Federal	272 436	50.3	303 400	42.1	370 430	40.9	574 590	46.7	820 894	46.7	1 385 037	45.4	1 957 533	40.2	2 269 469	33.0	2 533 256	28.7
Durango	46 552	12.6	59 583	12.3	35 602	10.6	53 047	13.1	53 611	11.1	68 826	10.9	78 281	10.3	62 484	6.7	112 164	9.5
Guanajuato	26 732	2.5	22 006	2.0	22 193	2.6	38 367	3.9	39 243	3.7	55 819	4.2	107 334	6.2	126 462	5.6	227 106	7.6
Guerrero	6 541	1.4	17 218	2.9	8 578	1.5	12 848	2.0	14 734	2.0	28 533	3.1	42 768	3.6	52 596	3.3	103 248	4.9
Hidalgo	19 337	3.2	17 460	2.7	23 271	3.7	30 705	4.5	34 118	4.4	35 318	4.2	63 688	6.4	49 712	4.2	119 987	7.8
Jalisco	29 475	2.6	22 086	1.8	36 036	3.0	53 306	4.2	64 121	4.5	92 006	5.3	192 231	7.9	335 595	10.2	569 145	13.0
México	13 543	1.4	27 560	2.8	24 890	2.8	31 029	3.1	39 769	3.5	70 319	5.0	255 213	13.4	1 033 214	27.0	2 905 067	38.4
Michoacán	29 826	3.2	28 469	2.9	26 234	2.8	40 115	3.8	44 153	3.7	54 992	3.9	77 259	4.2	86 804	3.7	175 167	6.1
Morelos	13 294	8.3	17 609	9.8	8 041	7.8	16 998	12.9	37 876	20.7	64 825	23.8	101 702	26.3	164 148	26.6	256 417	27.1
Nayarit	33 138	22.1	32 083	18.7	16 006	9.8	25 645	15.3	33 328	15.4	46 079	15.9	62 673	16.1	82 175	15.1	93 973	12.9
Nuevo León	42 505	13.0	43 017	11.8	47 543	14.1	66 358	15.9	79 414	14.7	135 938	18.4	254 521	23.6	399 980	23.6	620 248	24.7
Oaxaca	9 786	1.0	16 333	1.6	23 600	2.4	12 241	1.1	19 022	1.6	43 957	3.1	54 897	3.2	55 015	2.7	104 984	4.4
Puebla	26 861	2.6	32 613	3.0	34 142	3.3	42 371	3.7	57 566	4.4	92 466	5.7	116 844	5.9	148 130	5.9	262 231	7.8
Querétaro	13 116	5.6	11 636	4.8	12 402	5.6	14 236	6.1	13 244	5.4	15 765	5.5	20 569	5.8	40 199	8.3	90 383	12.2
Quintana Roo	-	-	3 953	43.4	1 534	14.0	2 765	26.0	4 887	26.1	6 672	24.7	19 656	39.2	38 228	43.4	121 485	53.8
San Luis Potosí	16 945	2.9	21 018	3.3	26 414	5.9	42 367	7.3	48 086	7.1	63 750	7.4	73 245	7.0	83 547	6.5	136 967	8.2
Sinaloa	14 055	4.7	13 143	4.1	13 385	3.9	25 973	6.6	31 345	6.4	42 069	6.6	76 202	9.1	148 862	11.8	223 045	12.1
Sonora	14 050	6.3	24 245	9.1	33 958	12.3	39 166	12.4	36 698	10.1	62 570	12.3	142 312	18.2	162 728	14.8	247 373	16.3
Tabasco	5 399	3.4	2 907	1.5	3 093	1.5	6 396	2.9	9 314	3.3	10 813	3.0	19 983	4.0	48 868	6.4	92 097	8.7
Tamaulipas	28 492	13.0	29 963	12.0	87 020	30.3	85 699	24.9	109 708	23.9	222 037	30.9	291 379	28.4	318 593	21.9	450 368	23.4
Tlaxcala	4 066	2.4	4 608	2.5	9 641	5.4	12 897	6.3	11 740	5.2	17 043	6.0	21 499	6.2	25 512	6.1	51 226	9.2
Veracruz	76 173	7.8	85 925	7.6	87 569	7.5	122 632	8.9	135 586	8.4	164 543	8.1	277 011	10.2	328 875	8.6	508 824	9.4
Yucatán	4 986	1.6	10 019	3.0	11 706	3.3	11 319	2.9	7 623	1.8	7 992	1.5	13 015	2.1	15 375	2.0	44 349	4.2
Zacatecas	12 199	2.6	17 103	3.6	17 922	4.7	30 510	6.6	37 508	6.6	37 754	5.7	39 195	4.8	43 709	4.6	70 114	6.2
No especificados											8 974							
Estados Unidos Mexicanos	887 511	6.5	1 066 279	7.0	1 224 959	8.5	1 672 444	10.1	2 081 193	10.6	3 314 631	12.9	5 200 089	14.9	6 989 981	14.5	11 501 316	17.2

Procesado con base en: II a X Censos Generales de Población, México, 1900 a 1980.

CUADRO B EVOLUCION DE LA POBLACION INMIGRANTE POR SEXO LAMINA II.2

Entidad	1900 Hombres	1900 Mujeres	1910 Hombres	1910 Mujeres	1921 Hombres	1921 Mujeres	1930 Hombres	1930 Mujeres	1940 Hombres	1940 Mujeres	1950 Hombres	1950 Mujeres	1960 Hombres	1960 Mujeres	1970 Hombres	1970 Mujeres	1980 Hombres	1980 Mujeres
Aguascalientes	4 745	4 975	8 832	9 759	10 212	11 339	15 083	16 852	12 555	17 054	17 313	19 807	20 432	22 941	26 789	31 008	41 205	47 675
Baja California	646	332	1 204	379	6 472	4 973	15 381	12 272	20 437	17 520	71 222	64 704	154 610	153 712	170 262	174 988	248 598	266 392
Baja California Sur	2 362	1 267	1 852	1 059	1 655	799	3 049	1 839	1 261	1 017	1 574	1 165	6 351	5 201	11 790	9 784	31 794	28 179
Campeche	2 544	2 238	5 027	2 610	2 874	2 338	3 508	3 160	3 248	3 199	5 974	5 288	11 182	10 224	21 944	20 421	39 488	37 148
Coahuila	38 784	35 484	57 907	52 793	64 015	63 072	59 347	61 558	59 697	59 546	70 129	72 764	77 535	78 223	66 374	71 140	113 810	122 232
Colima	4 501	3 456	6 521	6 259	7 047	7 049	5 757	6 034	8 776	9 194	13 404	13 834	22 659	22 082	32 466	32 328	42 076	41 384
Chiapas	2 153	1 712	3 477	2 101	5 595	4 043	3 648	1 771	7 540	6 029	11 597	9 665	26 589	23 316	19 343	16 228	41 550	36 336
Chihuahua	13 117	9 688	22 956	19 586	27 092	25 174	36 376	35 229	35 282	35 250	51 188	50 966	103 464	102 558	80 865	83 971	117 673	126 552
Distrito Federal	128 101	144 335	140 716	162 684	160 835	209 595	251 660	322 930	356 758	464 136	614 404	770 633	883 090	1 074 443	1 025 482	1 243 987	1 131 977	1 401 279
Durango	25 102	21 450	31 516	28 067	17 791	17 811	27 223	25 824	27 237	26 374	35 182	33 644	39 492	38 789	31 287	31 197	54 866	57 298
Guanajuato	13 639	13 093	10 642	11 364	10 693	11 500	19 347	19 020	18 338	20 905	26 762	29 057	52 238	55 096	61 202	65 260	109 023	118 083
Guerrero	3 980	2 561	9 453	7 765	4 668	3 910	7 000	5 848	7 531	7 203	14 793	13 740	22 160	20 608	26 974	25 622	52 179	51 069
Hidalgo	10 196	9 141	9 175	8 285	11 872	11 399	15 820	14 885	16 955	17 163	17 324	17 994	31 275	32 413	23 517	26 195	56 339	63 648
Jalisco	15 000	14 475	10 904	11 182	17 063	18 973	26 176	27 130	30 128	33 993	43 210	48 796	92 357	99 874	163 466	172 129	272 426	296 719
México	7 364	6 179	14 478	13 082	12 856	12 034	17 128	13 901	20 319	19 450	35 468	34 851	128 924	126 289	512 461	520 753	1 427 905	1 477 162
Michoacán	15 732	14 094	14 370	14 099	13 590	12 644	20 554	19 561	21 736	22 417	26 941	28 051	38 697	38 562	42 763	44 041	85 906	89 261
Morelos	6 964	6 330	9 374	8 235	4 127	3 914	8 994	8 004	18 695	19 181	31 511	33 314	49 521	52 181	79 609	84 539	122 565	133 852
Nayarit	17 625	15 513	18 010	14 073	8 515	7 491	13 253	12 392	17 028	16 300	23 928	22 151	32 624	30 049	42 561	39 614	47 314	46 659
Nuevo León	22 475	20 030	22 235	20 782	23 255	24 288	32 767	33 591	39 234	40 180	66 065	69 873	126 004	128 517	195 269	204 711	304 587	315 661
Oaxaca	6 200	3 586	9 460	6 873	12 641	10 959	7 399	4 842	9 561	9 461	22 731	21 226	27 996	26 901	27 552	27 463	51 934	53 050
Puebla	13 609	13 252	16 527	16 086	17 889	16 253	20 134	22 237	27 994	29 572	44 027	48 439	55 175	61 669	68 610	79 520	120 643	141 588
Querétaro	6 404	6 712	5 543	6 093	5 629	6 773	6 738	7 498	6 624	6 620	7 365	8 400	9 707	10 862	19 397	20 802	44 200	46 183
Quintana Roo	-	-	3 219	734	1 130	404	1 848	917	3 145	1 742	3 895	2 777	11 136	8 520	20 699	17 529	63 672	57 813
San Luis Potosí	9 059	7 886	10 471	10 547	12 879	13 535	21 404	20 963	23 647	24 439	31 032	32 718	35 934	37 311	40 473	43 074	65 543	71 424
Sinaloa	7 441	6 614	6 833	6 310	6 874	6 511	13 688	12 285	15 441	15 904	21 500	20 569	40 146	36 056	77 883	70 979	114 368	108 677
Sonora	9 500	4 550	14 355	9 890	18 037	15 921	21 332	17 834	18 385	18 313	32 448	30 122	73 630	68 682	84 545	78 183	126 288	121 085
Tabasco	3 215	2 184	1 567	1 340	1 772	1 321	3 485	2 911	4 871	4 443	5 725	5 088	10 431	9 552	25 456	23 412	48 523	43 574
Tamaulipas	15 469	13 023	15 912	14 051	45 625	41 395	42 030	43 669	53 381	56 327	112 044	109 993	143 368	148 011	156 121	162 472	214 935	235 433
Tlaxcala	2 039	2 027	2 400	2 208	4 807	4 834	6 814	6 083	5 621	6 119	8 490	8 553	10 328	11 171	11 242	14 270	23 331	27 895
Veracruz	42 060	34 113	50 134	35 791	46 518	41 051	64 580	58 052	69 420	66 166	83 501	81 042	141 399	135 612	166 328	162 547	252 588	256 236
Yucatán	3 276	1 710	5 345	4 674	6 010	5 696	5 917	5 402	3 673	3 950	3 849	4 143	6 383	6 632	7 407	7 968	21 144	23 205
Zacatecas	6 236	5 936	8 778	8 325	9 230	8 692	15 859	14 651	18 715	18 793	19 166	18 588	20 221	18 774	21 507	22 202	34 014	36 100
ESTADOS UNIDOS MEXICANOS	459 665	427 946	549 193	517 086	599 268	625 691	813 299	859 145	983 233	1 097 960	1 577 593	1 737 038	2 505 058	2 695 031	3 361 644	3 628 337	5 522 464	5 978 852

FUENTE: II a X Censos Generales de Población, México, 1900 a 1980.

CUADRO C INDICES DE INMIGRACION Y DE EMIGRACION LAMINA II.5

ENTIDAD	Indice de Inmigración 1950	Indice de Inmigración 1970	Indice de Emigración 1950	Indice de Emigración 1970
Aguascalientes	42.9	41.0	57.1	59.0
Baja California	93.1	88.2	6.9	11.8
Baja California Sur	15.4	60.5	84.6	39.5
Campeche	45.0	60.0	55.0	40.0
Coahuila	56.3	37.4	43.7	62.6
Colima	62.4	65.6	37.6	34.4
Chiapas	44.8	28.2	55.2	71.8
Chihuahua	66.8	59.0	33.2	41.0
Distrito Federal	94.4	79.8	5.6	20.2
Durango	37.4	20.6	62.6	79.4
Guanajuato	14.8	18.8	85.3	81.2
Guerrero	31.3	18.7	68.7	81.3
Hidalgo	17.6	13.0	82.4	87.1
Jalisco	22.0	39.1	78.0	61.0
México	14.5	69.9	85.5	30.1
Michoacán	18.9	12.5	81.1	87.5
Morelos	69.7	71.7	30.3	28.3
Nayarit	62.4	50.8	37.6	49.2
Nuevo León	59.1	75.8	40.9	24.2
Oaxaca	27.3	13.8	72.8	86.2
Puebla	34.7	26.8	65.3	73.2
Querétaro	15.7	24.5	84.3	75.5
Quintana Roo	72.1	85.7	27.9	14.3
San Luis Potosí	28.9	20.0	71.1	80.0
Sinaloa	40.3	50.5	59.8	49.5
Sonora	60.9	56.0	39.1	34.0
Tabasco	24.8	41.4	75.2	58.6
Tamaulipas	80.8	67.9	19.2	32.1
Tlaxcala	24.7	18.8	75.3	81.2
Veracruz	50.9	49.7	49.1	50.3
Yucatán	19.2	13.9	80.8	86.1
Zacatecas	18.1	10.5	81.9	89.5

Procesado con base en: VII y IX Censos Generales de Población, 1950 y 1970.

CUADRO D CAMBIOS DE LA MIGRACION NETA INTERCENSAL LAMINA II.6

	1955-1959 1) Inmigración	Emigración	Migración Neta	1960-1969 2) Inmigración	Emigración	Migración Neta	1970-1980 3) Inmigración	Emigración	Migración Neta
Aguascalientes	10 300	29 300	- 19 000	30 422	42 325	- 11 903	35 706	24 951	10 755
Baja California	107 600	24 700	82 900	178 048	44 674	133 374	120 763	95 422	25 341
Baja California Sur	7 000	7 200	- 200	15 718	5 869	9 849	29 719	12 605	17 114
Campeche	9 200	12 400	- 3 200	28 239	16 827	11 412	33 581	22 584	10 997
Coahuila	49 400	76 100	- 26 700	63 840	119 185	- 55 345	86 317	77 607	8 710
Colima	18 000	12 100	5 900	36 967	22 257	14 710	34 437	24 148	10 289
Chiapas	23 600	24 000	- 400	22 253	60 120	- 37 867	36 821	61 367	- 24 546
Chihuahua	70 200	34 200	36 000	73 276	72 760	516	71 316	71 085	231
Distrito Federal	639 700	179 500	460 200	1 103 746	630 860	472 886	568 405	797 712	- 229 307
Durango	29 000	69 000	- 40 000	30 745	119 161	- 88 416	51 140	79 379	- 28 239
Guanajuato	31 200	128 700	- 97 500	73 835	239 791	- 165 956	99 530	141 653	- 42 123
Guerrero	11 700	48 800	- 37 100	30 910	144 553	- 113 643	48 134	132 714	- 84 580
Hidalgo	19 000	71 900	- 52 900	29 785	151 868	- 122 083	60 228	95 952	- 35 724
Jalisco	70 200	148 500	- 78 300	232 738	241 067	- 8 329	226 669	188 766	37 903
México	155 000	130 100	24 900	876 516	216 753	659 763	838 289	305 742	532 547
Michoacán	31 900	128 600	- 96 700	50 003	328 383	- 278 380	109 771	148 443	- 38 672
Morelos	36 600	16 100	20 500	91 917	46 243	45 674	77 150	63 362	13 788
Nayarit	20 100	20 600	- 500	42 923	48 163	- 5 240	42 132	46 922	- 4 790
Nuevo León	93 900	44 100	49 800	220 370	66 288	154 082	159 786	81 972	77 814
Oaxaca	18 400	77 400	- 59 000	36 162	192 337	- 156 175	58 317	148 155	- 89 838
Puebla	38 400	91 000	- 52 600	86 178	222 015	- 135 837	110 118	162 794	- 52 676
Querétaro	10 600	28 500	- 17 900	26 601	50 463	- 23 862	50 923	34 758	16 165
Quinatana Roo	8 600	2 100	6 500	28 604	3 992	24 612	56 832	14 404	42 428
San Luis Potosí	31 200	76 500	- 45 300	43 345	169 062	- 125 717	60 598	102 039	- 41 441
Sinaloa	33 800	47 200	- 13 400	96 457	75 368	21 089	93 189	96 952	- 3 763
Sonora	54 900	27 100	27 800	78 681	55 305	23 376	83 779	76 365	7 414
Tabasco	11 800	24 600	- 12 800	36 133	42 188	- 6 055	49 533	47 567	1 966
Tamaulipas	101 600	48 700	52 900	138 165	106 154	32 011	112 023	113 779	- 1 756
Tlaxcala	7 500	26 300	- 18 800	16 162	52 269	- 36 107	23 329	30 159	- 6 830
Veracruz	102 100	86 400	15 700	181 963	197 045	- 15 082	167 002	238 537	- 71 535
Yucatán	2 200	25 200	- 23 000	9 628	56 911	- 47 283	34 922	50 903	- 15 981
Zacatecas	13 200	82 500	- 69 300	24 422	194 496	- 170 074	49 590	91 251	- 41 661

1) Tomado de León Tabah y María Eugenia Cosio. Medición de la migración interna a traves de información censal: El caso de México, Instituto Nacional de Estudios Demográficos, París. México, Demografía y Economía, IV:1, 1970. pp. 43 - 84.
2) Calculado a partir del IX Censo General de Población, 1970, Secretaría de Industria y Comercio, Dirección General de Estadística, México.
3) Calculado con base en el X Censo General de Población y Vivienda, 1980, Resumen General, 1986, Instituto Nacional de Estadística, Geografía e Informática, Secretaría de Programación y Presupuesto, México.

CUADRO E COMPOSICION POR EDAD Y SEXO DE LA POBLACION QUE CAMBIO DE ENTIDAD DE RESIDENCIA, 1970 LAMINA II.7

Entidad	0 a 9 Hombres	0 a 9 Mujeres	10 a 19 Hombres	10 a 19 Mujeres	20 a 29 Hombres	20 a 29 Mujeres	30 a 39 Hombres	30 a 39 Mujeres	40 a 49 Hombres	40 a 49 Mujeres	50 a 59 Hombres	50 a 59 Mujeres	60 y más Hombres	60 y más Mujeres	Total Hombres	Total Mujeres	TOTAL
Aguascalientes	3 845	3 761	5 722	6 256	4 520	5 817	3 922	5 087	3 566	4 204	2 638	3 017	3 613	3 879	27 826	32 021	59 847
Baja California	18 585	18 733	33 191	35 877	35 065	40 593	31 675	32 064	24 894	21 991	14 354	13 384	11 980	12 799	169 744	175 441	345 185
Baja California Sur	2 246	2 054	2 657	2 654	2 478	2 256	2 135	1 567	1 412	912	788	442	644	413	12 360	10 298	22 658
Campeche	3 883	3 869	4 758	4 767	4 399	4 416	3 675	3 386	2 744	2 206	1 646	1 193	1 475	1 158	22 580	20 995	43 575
Coahuila	7 975	7 906	11 618	12 330	11 722	13 787	11 226	12 271	8 893	9 218	6 842	7 221	10 437	10 695	68 713	73 428	142 141
Colima	4 512	4 431	6 821	6 677	6 027	6 633	5 278	5 367	4 386	4 177	2 930	2 755	3 217	3 021	33 171	33 061	66 232
Chiapas	2 964	2 778	3 796	3 526	3 789	3 637	3 624	2 860	2 693	1 882	1 533	1 021	1 729	1 136	20 128	16 840	36 968
Chihuahua	7 460	7 441	15 697	16 270	16 490	18 722	14 477	15 289	11 334	10 880	7 792	7 590	9 485	9 872	82 735	86 064	168 799
Distrito Federal	80 403	81 523	171 291	233 433	266 975	298 343	197 580	221 113	144 880	171 996	93 003	116 852	90 450	142 097	1 044 582	1 265 357	2 309 939
Durango	5 179	4 993	5 823	5 657	5 069	5 697	5 040	5 197	4 148	4 077	2 964	2 850	4 295	3 988	32 518	32 459	64 977
Guanajuato	10 073	9 870	13 557	14 023	12 265	14 111	9 907	10 826	7 960	8 165	5 314	5 398	5 803	6 218	64 879	68 611	133 490
Guerrero	4 126	4 102	4 952	5 324	5 435	5 970	5 322	4 742	3 971	2 973	2 166	1 604	2 135	1 933	28 107	26 648	54 755
Hidalgo	4 921	4 749	5 176	5 351	4 234	5 545	3 553	4 373	2 634	2 935	1 861	2 015	2 358	2 587	24 737	27 555	52 292
Jalisco	28 264	27 765	41 624	42 973	37 795	40 735	25 355	26 990	18 138	18 782	11 392	12 232	11 964	13 994	174 532	183 471	358 003
México	130 025	127 873	122 898	130 091	102 927	112 662	84 571	80 617	49 649	43 943	23 061	22 957	18 880	23 160	532 011	541 303	1 073 314
Michoacán	7 697	7 493	9 419	9 456	7 665	9 248	6 767	7 196	5 541	5 304	3 588	3 534	5 119	4 783	45 796	47 014	92 810
Morelos	10 546	10 461	15 441	16 331	15 150	17 313	14 686	15 783	11 176	11 134	6 423	6 608	7 390	8 143	80 812	85 773	166 585
Nayarit	5 611	5 473	8 130	7 423	7 243	7 512	6 976	6 687	6 168	5 451	4 260	3 577	4 925	4 283	43 313	40 406	83 719
Nuevo León	22 439	21 801	40 250	44 187	46 922	49 619	35 789	35 496	24 329	24 755	14 468	15 882	15 766	18 021	199 963	209 761	409 724
Oaxaca	5 260	5 005	5 936	6 198	5 045	6 013	4 868	4 933	3 530	2 823	2 009	1 588	2 156	1 945	28 804	28 505	57 309
Puebla	10 695	10 461	13 506	15 873	13 346	16 833	11 570	14 068	9 649	10 461	6 248	6 831	7 524	8 913	72 538	83 440	155 978
Querétaro	3 575	3 515	4 313	4 567	3 794	4 589	3 192	3 238	2 255	2 232	1 366	1 491	1 824	2 054	20 319	21 686	42 005
Quintana Roo	3 937	3 906	4 556	4 493	4 267	3 743	3 238	2 556	2 267	1 521	1 391	812	1 215	688	20 871	17 719	38 590
San Luis Potosí	6 235	6 006	7 683	8 243	6 751	8 207	6 471	7 316	6 124	6 162	4 078	3 953	5 176	5 145	42 518	45 032	87 550
Sinaloa	12 262	11 917	17 717	17 436	15 096	15 342	13 452	11 339	10 068	7 757	6 456	4 988	5 940	5 170	80 991	73 949	154 940
Sonora	8 534	8 184	15 404	15 971	17 439	18 413	16 634	14 297	12 777	9 838	7 789	6 323	7 295	6 746	85 872	79 772	165 644
Tabasco	4 829	4 728	5 549	5 975	5 169	5 526	4 800	3 737	3 027	1 985	1 527	1 080	1 496	1 249	26 397	24 280	50 677
Tamaulipas	14 146	13 622	25 333	27 921	30 654	36 265	30 501	31 749	22 952	22 238	15 801	14 948	18 908	18 150	158 295	164 893	323 188
Tlaxcala	2 318	2 435	2 635	2 999	1 816	2 890	1 640	2 469	1 332	1 778	936	1 037	1 182	1 341	11 859	14 949	26 808
Veracruz	21 598	21 252	30 843	32 246	33 551	36 157	31 164	28 802	22 970	19 730	13 837	12 140	16 956	16 827	170 919	167 154	338 073
Yucatán	1 191	1 284	1 741	1 752	1 583	1 649	1 064	1 213	830	922	622	734	1 128	1 179	8 159	8 733	16 892
Zacatecas	4 460	4 285	4 422	4 514	3 371	3 997	3 173	3 529	2 907	2 972	2 168	2 022	2 685	2 545	23 186	23 864	47 050
TOTAL	459 794	453 676	662 459	750 794	738 052	822 240	603 325	626 157	439 204	445 404	271 251	288 079	285 150	344 132	3 459 235	3 730 482	7 189 717

Procesado con base en: IX Censo General de Población, 1970, Resumen General, México, 1972.

CUADRO F MIGRACION NETA ACUMULADA 1950. LAMINAS III.1 - III.33

ENTIDAD	AGS.	B. C.	B. C. S.	CAMP.	COAH.	COL.	CHIS.	CHIH.	D. F.	DGO.	GTO.	GRO.	HGO.	JAL.	MEX.	MICH.	MOR.	NAY.	N. L.	OAX.	PUE.	QRO.	Q. R.	S. L. P.	SIN.	SON.	TAB.	TAMPS.	TLAX.	VER.	YUC.	ZAC.
Aguascalientes	-	1 247	- 7	45	5 027	16	41	4 298	11 506	2 465	- 1 134	18	- 54	- 12 847	- 313	- 119	106	173	1 756	- 22	195	- 67	5	1 097	300	269	- 18	2 586	3	255	81	- 4 617
Baja California	- 1 247	-	- 11 076	- 90	- 1 081	- 1 707	- 174	- 3 248	- 1 444	- 5 136	- 10 836	- 419	- 385	- 26 417	- 1 369	- 13 223	- 97	- 3 381	- 293	- 529	- 341	- 226	- 46	- 630	- 16 652	- 16 452	- 121	- 313	- 59	- 794	- 254	- 7 767
Baja California Sur	7	11 076	-	- 14	39	- 5	13	68	587	- 15	- 45	- 2	- 16	- 184	- 29	- 76	17	- 36	25	- 35	- 14	- 42	- 2	- 6	- 271	1 304	- 13	5	- 5	- 14	1	- 3
Campeche	- 45	90	14	-	111	46	- 265	65	4 358	- 13	- 74	23	- 14	5	- 142	- 49	39	6	59	- 132	41	25	138	- 10	16	12	- 2 714	231	2	839	- 131	- 24
Coahuila	- 5 027	1 081	- 39	- 111	-	- 94	- 68	5 379	12 443	- 19 516	- 5 644	- 63	- 359	- 8 947	- 1 977	- 1 394	45	- 58	20 911	- 171	10	- 161	0	- 16 495	1	289	- 38	19 709	- 50	- 12	- 142	- 31 338
Colima	- 16	1 707	5	- 46	94	-	86	369	4 516	- 4	- 118	- 147	- 3	- 13 868	- 470	- 4 085	63	72	113	- 86	45	7	8	22	142	372	- 11	489	7	37	- 27	- 74
Chiapas	- 41	174	- 13	265	68	- 86	-	493	11 393	- 8	- 344	- 97	- 129	- 255	- 947	- 414	96	32	62	- 4 091	218	- 105	117	- 7	13	139	- 2 488	388	26	691	- 97	- 84
Chihuahua	- 4 298	3 248	- 68	- 65	- 5 379	- 369	- 493	-	8 650	- 24 254	- 6 345	- 271	- 396	- 7 986	- 2 364	- 1 683	68	- 125	529	56	- 118	- 196	- 11	- 2 055	4 551	3 670	- 71	1 102	- 15	- 327	- 115	- 16 259
Distrito Federal	- 11 506	1 444	- 587	- 4 358	- 12 443	- 4 516	- 11 393	- 8 650	-	- 10 108	- 186 975	- 23 012	- 116 838	- 98 975	- 295 295	- 133 846	- 12 447	- 3 420	- 6 845	- 51 473	- 78 961	- 54 442	- 459	- 23 559	- 6 227	- 5 127	- 7 774	- 10 190	- 23 896	- 67 899	- 14 766	- 18 800
Durango	- 2 465	5 136	15	13	19 516	4	8	24 254	10 108	-	- 1 230	115	241	- 4 489	- 1 730	- 870	299	683	3 598	- 67	171	- 109	- 5	- 906	9 297	2 121	1	5 135	4	254	- 27	- 22 659
Guanajuato	1 134	10 836	45	74	5 644	118	344	6 345	186 975	1 230	-	459	1 531	- 10 686	4 463	9 235	3 487	623	7 490	347	1 890	3 753	26	7 857	749	1 953	32	18 160	282	3 706	- 1 006	- 180
Guerrero	- 18	419	2	- 23	63	147	97	271	23 012	- 115	- 459	-	- 153	- 4 758	- 2 010	- 1 941	17 190	61	152	- 915	2 309	- 231	- 6	- 61	22	51	- 12	462	2	1 255	- 101	- 634
Hidalgo	54	385	16	14	359	3	129	396	116 838	- 241	- 1 531	153	-	- 265	- 2 368	- 207	1 770	232	780	173	1 517	- 1 707	- 33	3 003	99	182	8	2 300	204	8 156	5	- 188
Jalisco	12 847	26 417	184	- 5	8 947	13 868	255	7 986	98 975	4 489	10 686	4 758	265	-	- 2 245	- 5 857	1 613	22 202	4 475	360	1 336	- 4	61	3 122	2 757	5 877	33	12 167	123	3 472	- 22	- 4 513
México	313	1 369	29	142	1 977	470	947	2 364	295 295	1 730	- 4 463	2 010	2 368	2 245	-	- 1 839	13 309	577	3 239	1 698	5 938	- 4 097	5	1 610	1 531	991	439	3 384	974	6 545	251	1 658
Michoacán	119	13 223	76	49	1 394	4 085	414	1 683	133 846	870	- 9 235	1 941	207	5 857	1 839	-	3 989	942	2 286	1 680	1 449	208	30	631	1 414	2 228	53	6 454	169	3 423	48	- 9
Morelos	- 106	97	- 17	- 39	- 45	- 63	- 96	- 68	12 447	- 299	- 3 487	- 17 190	- 1 770	- 1 613	- 13 309	- 3 989	-	- 140	33	- 1 956	- 3 521	- 538	- 24	- 271	- 72	- 57	- 109	82	- 137	- 1	- 112	- 323
Nayarit	- 173	3 381	36	- 6	58	- 72	- 32	125	3 420	- 683	- 623	- 61	- 232	- 22 202	- 577	- 942	140	-	220	- 116	11	- 73	3	- 63	72	2 996	- 2	200	- 3	21	- 25	- 3 074
Nuevo León	- 1 756	293	- 25	- 59	- 20 911	- 113	- 62	- 529	6 845	- 3 598	- 7 490	- 152	- 780	- 4 475	- 3 239	- 2 286	- 33	- 220	-	- 339	- 257	- 395	3	- 35 200	- 67	- 43	- 26	43 940	- 243	- 727	- 233	- 9 619
Oaxaca	22	529	35	132	171	86	4 091	- 56	51 473	67	- 347	915	- 173	- 360	- 1 698	- 1 680	1 956	116	339	-	6 086	- 28	- 11	- 534	105	271	33	954	157	10 780	- 5	- 31
Puebla	- 195	341	14	- 41	- 10	- 45	- 218	118	78 961	- 171	- 1 890	- 2 309	- 1 517	- 1 336	- 5 938	- 1 449	3 521	- 11	257	- 6 086	-	- 453	- 122	224	28	95	- 201	929	- 10 654	30 139	- 304	- 440
Querétaro	67	226	42	- 25	161	- 7	105	196	54 442	109	- 3 753	231	1 707	4	4 097	- 208	538	73	395	28	453	-	19	6 638	261	135	177	2 462	67	1 057	- 632	- 35
Quintana Roo	- 5	46	2	- 138	0	- 8	- 117	11	459	5	- 26	6	33	- 61	- 5	- 30	24	- 3	- 3	11	122	- 19	-	30	16	248	- 216	53	5	- 245	- 4 283	- 7
San Luis Potosí	- 1 097	630	6	10	16 495	- 22	7	2 055	23 559	906	- 7 857	61	- 3 003	- 3 122	- 1 610	- 631	271	63	35 200	534	- 224	- 6 638	- 30	-	409	403	247	37 009	39	3 252	21	- 3 677
Sinaloa	- 300	16 652	271	- 16	- 1	- 142	- 13	- 4 551	6 227	- 9 297	- 749	- 22	- 99	- 2 757	- 1 531	- 1 414	72	- 72	67	- 105	- 28	- 261	- 16	- 409	-	19 103	48	364	- 24	61	- 69	- 616
Sonora	- 269	16 452	- 1 304	- 12	- 289	- 372	- 139	- 3 670	5 127	- 2 121	- 1 953	- 51	- 182	- 5 877	- 991	- 2 228	57	- 2 996	43	- 271	- 95	- 135	- 248	- 403	-19 103	-	77	268	139	- 169	- 112	- 1 565
Tabasco	18	121	13	2 714	38	11	2 488	71	7 774	- 1	- 32	12	- 8	- 33	- 439	- 53	109	2	26	- 33	201	- 177	216	- 247	- 48	- 77	-	500	47	8 894	- 190	13
Tamaulipas	- 2 586	313	- 5	- 231	- 19 709	- 489	- 388	- 1 102	10 190	- 5 135	- 18 160	- 462	- 2 300	- 12 167	- 3 384	- 6 454	- 82	- 200	- 43 940	- 954	- 929	- 2 462	- 53	- 37 009	- 364	- 268	- 500	-	- 555	- 10 984	- 712	- 8 078
Tlaxcala	- 3	59	5	- 2	50	- 7	- 26	15	23 896	- 4	- 282	- 2	- 204	- 123	- 974	- 169	137	3	243	- 157	10 654	- 67	- 5	- 39	24	- 139	- 47	555	-	1 602	41	- 24
Veracruz	- 255	794	14	- 839	12	- 37	- 691	327	67 899	- 254	- 3 706	- 1 255	- 8 156	- 3 472	- 6 545	- 3 423	1	- 21	727	- 10 780	- 30 139	- 1 057	245	- 3 252	- 61	169	- 8 894	10 984	- 1 602	-	- 1 965	- 656
Yucatán	- 81	254	- 1	131	142	27	97	115	14 766	27	1 006	101	- 5	22	- 251	- 48	112	25	233	5	304	632	4 283	- 21	69	112	190	712	- 41	1 965	-	788
Zacatecas	4 617	7 767	3	24	31 338	74	84	16 259	18 800	22 659	180	634	188	4 513	- 1 658	9	323	3 074	9 619	31	440	35	7	3 677	616	1 565	- 13	8 078	24	656	- 788	-

Procesado con base en: VII Censo General de Población, 1950, Resumen General, México, 1953.

CUADRO G MIGRACION NETA ACUMULADA 1970. LAMINAS III.1 - III.33

ENTIDAD	AGS.	B. C.	B. C. S.	CAMP.	COAH.	COL.	CHIS.	CHIH.	D. F.	DGO.	GTO.	GRO.	HGO.	JAL.	MEX.	MICH.	MOR.	NAY.	N. L.	OAX.	PUE.	QRO.	Q. R.	S. L. P.	SIN.	SON.	TAB.	TAMPS.	TLAX.	VER.	YUC.	ZAC.
Aguascalientes	-	3 704	145	38	2 257	80	36	4 743	19 961	689	440	- 46	- 10	- 5 112	5 576	- 176	159	453	4 061	- 185	145	71	7	- 469	790	862	80	2 680	- 10	192	- 23	- 15 558
Baja California	- 3 704	-	- 7 304	- 29	- 4 769	- 4 375	- 667	- 8 541	- 6 436	- 17 012	- 22 199	- 1 850	- 1 287	- 73 320	- 3 179	- 36 937	- 1 245	- 13 898	- 1 097	- 1 936	- 1 735	- 766	- 247	- 2 533	- 34 354	- 21 098	- 111	- 1 899	- 457	- 2 352	- 833	- 22 910
Baja California Sur	- 145	7 304	-	3	- 829	- 232	- 54	- 746	- 46	- 1 718	- 1 652	- 183	- 104	- 2 003	- 15	- 2 555	- 62	- 339	- 66	- 238	- 110	- 124	3	- 142	- 1 943	- 141	- 32	- 50	- 44	- 206	- 56	- 931
Campeche	- 38	29	- 3	-	- 397	- 10	- 2 605	- 5	6 808	- 544	- 1 095	4	- 33	- 68	838	- 1 652	- 2	- 27	178	- 487	- 31	- 27	932	- 120	78	93	- 8 367	361	5	1 018	- 8 384	- 501
Coahuila	- 2 257	4 769	829	397	-	106	117	17 058	21 699	- 18 926	- 2 496	- 45	- 123	- 832	4 439	- 949	450	102	75 770	- 348	404	112	29	- 10 266	1 933	2 338	77	23 149	- 96	860	- 203	- 25 712
Colima	- 80	4 375	232	10	- 106	-	- 71	69	4 495	- 310	- 664	- 407	- 88	- 24 567	742	- 14 806	11	161	39	- 210	- 12	- 16	- 2	- 188	973	632	7	314	- 29	- 10	- 44	- 1 105
Chiapas	- 36	667	54	2 605	- 117	71	-	52	34 334	- 374	- 127	- 462	- 71	308	4 552	- 1 134	397	80	361	- 4 782	483	81	169	- 169	240	315	7 606	690	13	9 619	- 209	- 179
Chihuahua	- 4 743	8 541	746	5	- 17 058	69	- 52	-	16 170	- 48 929	- 5 391	- 280	- 270	- 4 829	3 281	- 1 893	173	348	4 293	- 600	43	249	- 24	- 1 813	13 819	14 017	96	1 601	- 103	- 153	- 291	- 27 023
Distrito Federal	- 19 961	6 436	46	- 6 808	- 21 699	- 4 495	- 34 334	- 16 170	-	- 21 386	- 237 218	- 86 302	- 189 232	- 103 643	76 500	- 262 723	- 19 423	- 6 301	- 7 207	- 155 123	- 176 776	- 55 995	- 980	- 50 310	- 10 755	- 6 358	- 11 202	- 18 774	- 55 009	- 127 844	- 25 697	- 46 751
Durango	689	17 012	1 718	544	18 926	310	374	48 929	21 386	-	359	387	396	3 205	5 359	317	584	2 029	17 466	196	787	366	45	- 141	31 453	8 781	274	9 022	37	1 278	33	- 12 076
Guanajuato	- 440	22 199	1 652	1 095	2 496	664	127	5 391	237 218	- 359	-	130	34	- 9 101	95 064	- 720	4 262	1 655	13 199	- 91	1 400	7 833	184	3 316	6 963	5 657	179	19 685	110	2 951	- 95	- 4 174
Guerrero	46	1 850	183	- 4	45	407	462	280	86 302	- 387	- 130	-	- 271	1 153	18 520	- 1 232	62 034	589	304	- 5 942	3 170	219	170	- 60	585	755	666	918	149	5 589	- 305	- 135
Hidalgo	10	1 287	104	33	123	88	71	270	189 232	- 396	- 34	271	-	893	59 509	- 708	2 848	87	1 091	- 219	2 925	- 356	49	4 722	271	411	152	3 480	- 385	19 062	- 108	- 343
Jalisco	5 112	73 320	2 003	68	832	24 567	- 308	4 829	103 643	- 3 205	9 101	- 1 153	- 893	-	27 566	- 43 369	1 722	20 666	6 461	- 1 086	- 610	- 231	45	- 4 423	2 521	11 768	294	9 929	- 341	708	- 846	- 60 156
México	- 5 576	3 179	15	- 838	- 4 439	- 742	- 4 552	- 3 281	- 76 500	- 5 359	- 95 064	- 18 520	- 59 509	- 27 566	-	- 95 733	18 076	- 615	- 1 520	- 49 223	- 53 283	- 22 663	- 217	- 16 456	- 358	- 375	- 847	- 2 427	- 15 793	- 21 497	- 3 558	- 21 727
Michoacán	176	36 937	2 555	1 652	949	14 806	1 134	1 893	262 723	- 317	720	1 232	708	43 369	95 733	-	8 484	3 394	4 243	1 083	2 284	916	311	572	8 738	7 415	1 289	9 163	303	7 977	53	- 380
Morelos	- 159	1 245	62	2	- 450	- 11	- 397	- 173	19 423	- 584	- 4 262	- 62 034	- 2 848	- 1 722	- 18 076	- 8 484	-	275	- 48	- 5 570	- 12 445	- 597	35	- 727	35	237	238	40	- 380	- 1 027	- 277	- 545
Nayarit	- 453	13 898	339	27	- 102	- 161	- 80	- 348	6 301	- 2 029	- 1 655	- 589	- 87	- 20 666	615	- 3 394	- 275	-	244	- 141	76	- 67	6	- 334	7 170	7 958	- 96	349	- 19	20	- 80	- 9 008
Nuevo León	- 4 061	1 097	66	- 178	- 75 770	- 39	- 361	- 4 293	7 207	- 17 466	- 13 199	- 304	- 1 091	- 6 461	1 520	- 4 243	48	- 244	-	- 1 580	- 915	- 690	- 76	- 110 298	- 454	- 11	- 386	9 482	- 230	- 2 965	- 659	- 45 642
Oaxaca	185	1 936	238	487	348	210	4 782	600	155 123	- 196	91	5 942	219	1 086	49 223	- 1 083	5 570	141	1 580	-	16 267	248	159	356	1 195	989	2 090	1 607	449	39 211	265	24
Puebla	- 145	1 735	110	31	- 404	12	- 483	- 43	176 776	- 787	- 1 400	- 3 170	- 2 925	610	53 283	- 2 284	12 445	- 76	915	- 16 267	-	9	25	- 831	232	335	554	1 005	- 9 692	48 134	- 469	- 653
Querétaro	- 71	766	124	27	- 112	16	- 81	- 249	55 995	- 366	- 7 833	- 219	356	231	22 663	- 916	597	67	690	- 248	- 9	-	24	6 502	48	323	- 2	4 907	- 2	1 054	- 77	- 485
Quintana Roo	- 7	247	- 3	- 932	- 29	2	- 169	24	980	- 45	- 184	- 170	- 49	- 45	217	- 311	- 35	- 6	76	- 159	- 25	- 24	-	- 26	29	97	- 222	31	- 24	- 297	- 30 672	- 74
San Luis Potosí	469	2 533	142	120	10 266	188	169	1 813	50 310	141	- 3 316	60	- 4 722	4 423	16 456	- 572	727	334	110 298	- 356	831	- 6 502	26	-	978	1 166	234	64 411	5	6 085	53	- 5 772
Sinaloa	- 790	34 354	1 943	- 78	- 1 933	- 973	- 240	- 13 819	10 755	- 31 453	- 6 963	- 585	- 271	- 2 521	358	- 8 738	- 35	- 7 170	454	- 1 195	- 232	- 48	- 29	- 978	-	34 289	60	342	165	- 251	- 274	- 6 644
Sonora	- 862	21 098	141	- 93	- 2 338	- 632	- 315	- 14 017	6 358	- 8 781	- 5 657	- 755	- 411	- 11 768	375	- 7 415	- 237	- 7 958	11	- 989	- 335	- 323	- 97	- 1 166	- 34 289	-	- 77	- 447	- 173	- 542	- 329	- 6 674
Tabasco	- 80	111	32	8 367	- 77	- 7	- 7 606	- 96	11 202	- 274	- 179	- 666	- 152	- 294	847	- 1 289	- 238	96	386	- 2 090	- 554	2	222	- 234	- 60	77	-	258	- 52	15 187	- 2 146	- 114
Tamaulipas	- 2 680	1 899	50	- 361	- 23 149	- 314	- 690	- 1 601	18 774	- 9 022	- 19 685	- 918	- 3 480	- 9 929	2 427	- 9 163	- 40	- 349	- 9 482	- 1 607	- 1 005	- 4 907	- 31	- 64 411	- 342	447	- 258	-	- 819	- 13 756	- 1 061	- 11 991
Tlaxcala	10	457	44	- 5	96	29	- 13	103	55 009	- 37	- 110	- 149	385	341	15 793	- 303	380	19	230	- 449	9 692	2	24	- 5	165	173	52	819	-	1 825	- 23	- 63
Veracruz	- 192	2 352	206	- 1 018	- 860	10	- 9 619	153	127 844	- 1 278	- 2 951	- 5 589	- 19 062	- 708	21 497	- 7 977	1 027	- 20	2 965	- 39 211	- 48 134	- 1 054	297	- 6 085	251	542	- 15 187	13 756	- 1 825	-	- 3 517	- 1 554
Yucatán	23	833	56	8 384	203	44	209	291	25 697	- 33	95	305	108	846	3 558	- 53	277	80	659	- 265	469	77	30 672	- 53	274	329	2 146	1 061	23	3 517	-	54
Zacatecas	15 558	22 910	931	501	25 712	1 105	179	27 023	46 751	12 076	4 174	135	343	60 156	21 727	380	545	9 008	45 642	- 24	653	485	74	5 772	6 644	6 674	114	11 991	63	1 554	- 54	-
No especificado	114	123	15	98	96	136	30	164	352	133	316	58	75	355	647	81	196	134	114	536	64	62	47	147	115	154	218	288	19	576	5	30

Procesado con base en: IX Censo General de Población, 1970, Resumen General, México, 1972.

INDICE DE LAMINAS

LAMINA

CONTENIDO
PREFACIO
I INTRODUCCION
SEMBLANZA HISTORICA DE LA MIGRACION INTERNA EN MEXICO

II MAPAS TEMATICOS GENERALES

II.1 EVOLUCION DE LA POBLACION INMIGRANTE Y DE SU PROPORCION CON RESPECTO A LA TOTAL DE LA ENTIDAD

II.2 RELACION POR SEXO DE LA POBLACION INMIGRANTE

II.3 MIGRACION NETA ACUMULADA

II.4 IMPACTO SOCIAL DE LA MIGRACION

II.5 INDICES DE INMIGRACION Y DE EMIGRACION

II.6 CAMBIOS DE LA MIGRACION NETA INTERCENSAL

II.7 COMPOSICION POR EDAD Y SEXO DE LA POBLACION QUE CAMBIO DE ENTIDAD DE RESIDENCIA

III PRINCIPALES MOVIMIENTOS MIGRATORIOS INTERESTATALES

III.1 INTRODUCCION

ENTIDAD

III.2 AGUASCALIENTES
III.3 BAJA CALIFORNIA
III.4 BAJA CALIFORNIA
III.5 CAMPECHE
III.6 COAHUILA
III.7 COLIMA
III.8 CHIAPAS
III.9 CHIHUAHUA
III.10 DISTRITO FEDERAL
III.11 DURANGO
III.12 GUANAJUATO
III.13 GUERRERO
III.14 HIDALGO
III.15 JALISCO
III.16 MEXICO
III.17 MICHOACAN
III.18 MORELOS
III.19 NAYARIT
III.20 NUEVO LEON
III.21 OAXACA
III.22 PUEBLA
III.23 QUERETARO
III.24 QUINTANA ROO
III.25 SAN LUIS
III.26 SINALOA
III.27 SONORA
III.28 TABASCO
III.29 TAMAULIPAS
III.30 TLAXCALA
III.31 VERACRUZ
III.32 YUCATAN
III.33 ZACATECAS

LAMINA

IV INMIGRACION EN LAS TRES PRINCIPALES AREAS METROPOLITANAS Y EN LOS MUNICIPIOS CON CIUDADES DE FUERTE DE ATRACCION

IV.1 INTRODUCCION

IV.2 INMIGRACION EN LAS TRES PRINCIPALES AREAS METROPOLITANAS
Ciudad de México
Monterrey
Guadalajara

IV.3 INMIGRACION EN LOS MUNICIPIOS CON CIUDADES DE FUERTE ATRACCION
Tijuana
Cuernavaca
Culiacán
Coatzacoalcos
Acapulco
Poza Rica

IV.4
Ciudad Río Bravo
Ciudad Mante
Minatitlán
Tecomán
Villa Hidalgo
Villahermosa

IV.5
Ciudad Valles
Villa Constitución
La Paz
Cárdenas
Tecate
Heroica Caborca

IV.6
Tres Valles
Ebano
Bernardino de Sahagún
Armería
Puerto Vallarta
Benito Juárez

IV.7
Apatzingán
Chilpancingo
Cerro Azul
Comalcalco
Los Reyes
Nueva Italia de Ruiz

LAMINA

V EMIGRACION DE LA POBLACION HABLANTE DE LENGUAS INDIGENAS

V.1 INTRODUCCION

V.2 FAMILIA LINGÜISTICA OAXAQUEÑA
Zapoteco
Mixteco
Mazateco
Cuicateco
Amuzgo
Chatino

V.3 FAMILIA LINGÜISTICA MAYA
Maya
Chol
Huasteco
Tzeltal
Tzotzil
Tojolabal

V.4 FAMILIA LINGÜISTICA YUTOAZTECA
Náhuatl
Mayo
Tarahumara
Yaqui
Huichol
Cora
Tepehuano

V.5 FAMILIA LINGÜISTICA OTOPAME
Otomí
Mazahua

FAMILIA LINGÜISTICA MIXE
Mixe
Popoloca
Zoque

V.6 OTRAS FAMILIAS LINGÜISTICAS
Totonaco
Tarasco
Chinanteco
Tlapaneco
Huave

VI ANEXO ESTADISTICO

CUADRO	LAMINA A QUE CORRESPONDE
A	II.1
B	II.2
C	II.5
D	II.6
E	II.7
F	III.1 a III.33
G	III.1 a III.33

VII INDICE DE LAMINAS

CREDITOS

DIRECCION GENERAL: MARIA TERESA GUTIERREZ DE MACGREGOR
COORDINACION GENERAL: MARIA ELENA CEA HERRERA
Formato y fotomecánica: Carlos García de León González y Cristina Soto Núñez
Dibujo: Humberto Robles Ubaldo
Apoyo mecanográfico: Lourdes Pérez Cardona y Blanca Hernández Gutiérrez
Otras colaboraciones: José Manuel Campos Muñiz, Jorge González Sánchez y Juan Carlos del Olmo Morales
Supervisión de la impresión: Héctor Ochoterena Fuentes

Se agradecen de manera especial las opiniones y sugerencias de María Eugenia Zavala de Cosío y de Leszek A. Kosiński.